

## Wetterdaten von Hindelang - Gailenberg

Meßort: Gailenberg 11, 87541 Bad Hindelang

<https://www.wetter-hindelang.de/>

Höhe 986 m ü. NN

ReH-Stations-Nr.: **10947**

**Monat : März**

**Jahr: 2026**

Parameter	Angaben in	Wert	Abweichungen	Tag	Prozent	Normal
<b>Temperatur:</b>						
Monatsmittel	°C	4,5	1,7	X	X	2,8
absolutes Maximum	°C	16,2	X	08.	X	X
mittleres Maximum	°C	9,8	-	X	X	
absolutes Minimum	°C	-6,1	X	28.	X	X
mittleres Minimum	°C	0,9	-	X	X	
absolutes Minimum am Boden (5 cm)	°C	-	X	#NV	X	X
<b>Besondere Tage:</b>						
heiße Tage max. >= 30°C	Tage	0	-	X	X	
Sommertage max. >= 25°C	Tage	0	-	X	X	
Bodenfrost min. 5 cm < 0°C	Tage	0	x	X	X	
Frosttage min. < 0°C	Tage	14	-	X	X	
Eistage max. < 0°C	Tage	1	-	X	X	
<b>Bewölkung:</b>						
Monatsmittel	Achtel		X	X	X	X
heitere Tage (Tagesdurchs. < 1,6/8)	Tage		X	X	X	X
trübe Tage (Tagesdurchs. > 6,4/8)	Tage		X	X	X	X
<b>Zahl der Tage mit</b>						
Regen >=0,1 mm	Tage	14	X	X	X	X
Schneefall >= 0,1 mm	Tage	0	X	X	X	X
Schnee/Regen gemischt >=0,1mm	Tage	0	X	X	X	X
Gewitter	Tage		X	X	X	X
Nebel	Tage		X	X	X	X
Wind >= 6 Bft	Tage	0	X	X	X	X
Sturm >= 8 Bft	Tage	0	X	X	X	X
<b>Niederschlag:</b>						
Monatsniederschlag	mm	95,4	8,8	X	110	86,6
Tageshöchstniederschlag	mm	22,0	X	26.	X	X
Tage mit >= 0,1 mm	Tage	14	X	X	X	X
Tage mit >= 1,0 mm	Tage	11	X	X	X	X
Tage mit >= 5,0 mm	Tage	8	X	X	X	X
Tage mit >= 10,0 mm	Tage	3	X	X	X	X
<b>Schnee:</b>						
Tage mit geschlossener Schneedecke	Tage	0	X	X	X	X
maximale Schneehöhe	cm	0	X	#NV	X	X
<b>Wind</b>						
Höchste Windgeschwindigkeit	m/sec	8,0	X	30.	X	X
Höchste Windgeschwindigkeit	km/h	28,8	X	X	X	X
Höchste Windgeschwindigkeit	Knoten	16	X	X	X	X
<b>übrige Werte</b>						
Sonnenschein	Stunden	-	#WERT!	X	#WERT!	0
Mittel rel. Luftfeuchtigkeit	%	74,7	X	X	X	X
Mittel Luftdruck	hPa	1021,0	X	X	X	X

Witterungsbericht:

Meßort: 87541 Hindelang  
 Ortsteil: Gailenberg

Private Wetterstation:  
 Hindelang

Staationshöhe: 986 m ü. NN  
 Straße: Gailenberg 11

Monat : 3 Jahr: 2026

Tag	Temperatur °C					Feuchte	Luftdruck	Nieders.	Wind km/h			Mittel	Sonne	Temp.	Temp
	Mittel	Max	Zeit	Min	Zeit				Mittel (%)	Mittel (hPa)	Liter/m <sup>2</sup>				
01.	4,3	6,5	00:38	2,1	23:48	95	1026,4	1,8	0,5	6,5	23:31	353			1,5
02.	6,2	13,1	13:48	2,1	03:22	79	1025,2	0,0	2,7	16,2	13:56	4			3,4
03.	7,0	13,8	14:33	3,6	23:59	69	1027,1	0,0	2,5	16,2	13:48	2			4,2
04.	6,1	13,2	14:35	1,8	06:52	72	1027,4	0,0	2,5	16,2	16:22	353			3,3
05.	8,1	15,2	14:31	3,3	06:03	56	1023,4	0,0	2,4	9,7	14:48	357			5,3
06.	10,1	15,7	15:25	6,3	06:03	50	1021,8	0,0	2,7	17,6	15:41	2			7,3
07.	9,5	16,0	14:03	5,6	06:37	59	1023,5	0,0	2,7	16,2	16:47	359			6,7
08.	8,9	16,2	14:01	4,9	04:45	71	1024,4	0,0	2,3	17,7	14:28	3			6,1
09.	8,8	14,5	13:38	5,3	07:06	64	1022,7	0,0	2,6	17,7	14:56	2			6,0
10.	9,5	15,9	15:16	5,1	06:32	54	1020,5	0,0	2,3	13,0	17:51	0			6,7
11.	7,2	11,9	12:36	4,6	08:49	84	1020,6	9,0	1,7	14,4	20:13	8			4,4
12.	4,8	8,8	15:26	2,3	22:55	90	1024,2	8,0	1,9	14,5	16:35	345			2,0
13.	6,8	15,6	15:15	0,6	06:55	66	1015,7	0,0	2,6	14,5	09:43	2			4,0
14.	4,3	9,2	04:41	-1,0	23:59	77	1003,2	6,6	2,2	20,9	11:37	335			1,5
15.	0,8	3,3	12:40	-1,4	05:35	94	1015,8	1,6	0,8	9,7	13:54	277			-2,0
16.	3,4	7,9	11:25	-0,1	06:11	79	1022,1	0,2	2,7	24,1	17:23	327			0,6
17.	3,4	6,9	12:53	0,8	23:59	80	1023,7	0,2	1,6	13,0	23:43	343			0,6
18.	2,9	9,7	14:01	-2,1	06:52	76	1022,4	0,0	3,6	27,4	18:24	355			0,1
19.	4,5	11,1	13:12	-0,1	07:16	68	1022,8	0,0	3,6	27,4	18:34	43			1,7
20.	4,8	12,2	14:08	-0,2	06:57	65	1019,4	0,0	3,4	20,9	15:24	12			2,0
21.	4,4	9,3	10:42	1,1	23:50	71	1014,6	0,0	2,6	19,4	17:04	2			1,6
22.	4,7	11,3	11:50	-0,8	06:40	74	1013,1	0,0	2,8	22,7	18:11	19			1,9
23.	4,6	9,5	14:50	1,4	23:47	71	1019,3	0,0	2,6	19,4	15:02	353			1,8
24.	6,3	12,4	14:45	1,6	00:00	61	1023,1	0,0	2,3	17,7	15:11	9			3,5
25.	5,7	14,5	11:45	-0,5	23:59	63	1009,7	9,2	2,9	27,4	14:54	327			2,9
26.	-1,7	-0,5	00:05	-3,4	20:43	94	1013,6	22,0	0,3	8,0	01:58	239			-4,5
27.	-1,8	1,3	14:01	-4,1	23:59	83	1023,7	4,4	2,2	22,7	13:08	43			-4,6
28.	-1,1	4,3	15:00	-6,1	05:35	79	1023,7	0,8	2,3	17,7	17:33	348			-3,9
29.	-0,4	1,8	15:48	-1,7	07:32	91	1028,6	6,6	0,8	11,3	14:50	284			-3,2
30.	-0,5	1,3	13:09	-2,0	21:46	89	1023,6	10,6	1,8	28,8	12:07	306			-3,3
31.	-1,0	0,6	17:37	-1,9	23:04	91	1027,0	14,4	1,0	16,2	14:43	29			-3,8

Summen / Mittel / Abweichungen:

Monatsmittel Temp.	:	4,5	Abw.:	1,7			
Max Tagesmittel	:	10,1	am	06.	Min Tagesmittel	-1,8	am 27.
Temperaturmaximum	:	16,2	am	08.	Mittel Max Temp.	9,8	Abw. -
Temperaturminimum	:	-6,1	am	28.	Mittel Min Temp.	0,9	Abw. -
Erdbodenminimum	:	-	am	#NV			
Gesamt Niederschlag	:	95,4	=	110%	Max. Niederschlag	22,0	am 26.
Summe Sonnenschein	:	-	=	#WERT!	Max Sonne	-	am #NV
Mittel Luftdruck	:	1021,0					
Max Mittel Luftdruck	:	1028,6	am	29.	Min Mittel Luftd.	1003,2	am 14.
Mittel Luftfeuchte	:	75					
Max Mittel Luftfeuchte	:	95	am	01.	Min Mittel Luftf.	50	am 06.
Max Wind km/h	:	28,8	am	30.	entspricht Windstärke :	5	Bft.
Sommertage (Max Tx > 25).....		0	x		Windstärketage 6 .....(> 37 Km/h)		0
Heiße Tage (Max Tx > 30) .....		0	x		Windstärketage 8 .....(> 62 Km/h)		0
Frosttage (Min Tn < 0) .....		14	x		Tage mit Bodenfrost		0
Eistage (Max Tx < 0) .....		1	x				
Tage mit Niederschlag		14	x				
Tage mit Niederschlag > 1 mm		11	x				

# Wetter-Monatsdiagramm:

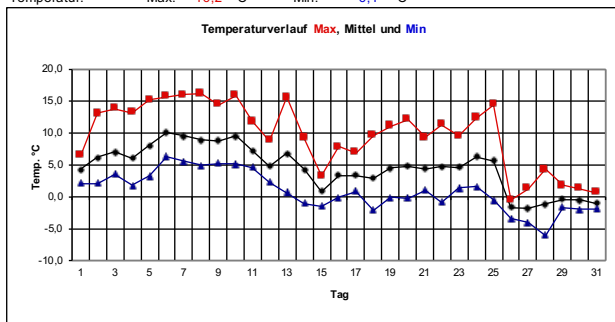
Hindelang-Gailenberg

März

2026




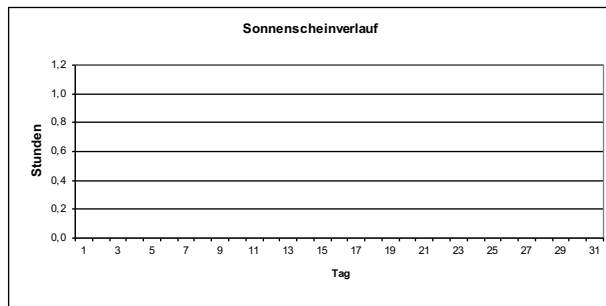
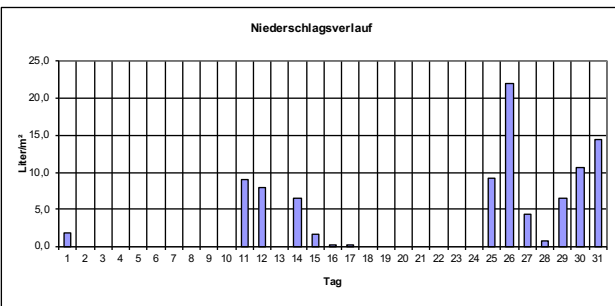
Temperatur: Max: 16,2 °C Min: -6,1 °C



## Monatswerte

(mit Abweichung/Prozent vom langjährigen Mittelwert\*)  
 \* Mittelwerte der Jahre 1971-2000

Mittel Temperatur:	4,5 °C	Abweichung:	1,7 K
Sonnenscheindauer:	- h	entspricht:	#### %
Niederschlagshöhe:	95,4 Liter/m²	entspricht:	110 %
Tage mit Bodenfrost:	0	Tage mit Frost:	14
Tage mit Gewitter:	0	Tage mit Dauerfrost:	1
Tage mit Sturm:	0	Sommertage (>25°C):	0
Tage mit Schneedecke:	0	Heißetage (>30°C):	0
Tage mit Nebel:	0	mittleres Maximum:	9,8 °C
Tage mit Niederschlag:	14	mittleres Minimum:	0,9 °C
Höchste Windböe :	29 Km/h	entspricht Windstärke:	5 Bft. am: 30.
Mittel Luftdruck :	1021 hPa	Mittel Luftfeuchte :	75 %



Monat : März 2026

