

## Wetterdaten von Hindelang - Gailenberg

Meßort: Gailenberg 11, 87541 Bad Hindelang

<https://www.wetter-hindelang.de/>

Höhe 986 m ü. NN

ReH-Stations-Nr.: **10947**

**Monat : Februar**

**Jahr: 2026**

Parameter	Angaben in	Wert	Abweichungen	Tag	Prozent	Normal
<b>Temperatur:</b>						
Monatsmittel	°C	3,6	4,0	X	X	-0,4
absolutes Maximum	°C	18,4	X	26.	X	X
mittleres Maximum	°C	7,6	-	X	X	
absolutes Minimum	°C	-3,8	X	09.	X	X
mittleres Minimum	°C	0,9	-	X	X	
absolutes Minimum am Boden (5 cm)	°C		X		X	X
<b>Besondere Tage:</b>						
heiße Tage max. >= 30°C	Tage	0	-	X	X	
Sommertage max. >= 25°C	Tage	0	-	X	X	
Bodenfrost min. 5 cm < 0°C	Tage	0	x	X	X	
Frosttage min. < 0°C	Tage	12	-	X	X	
Eistage max. < 0°C	Tage	0	-	X	X	
<b>Bewölkung:</b>						
Monatsmittel	Achtel		X	X	X	X
heitere Tage (Tagesdurchs. < 1,6/8)	Tage		X	X	X	X
trübe Tage (Tagesdurchs. > 6,4/8)	Tage		X	X	X	X
<b>Zahl der Tage mit</b>						
Regen >= 0,1 mm	Tage	7	X	X	X	X
Schneefall >= 0,1 mm	Tage	1	X	X	X	X
Schnee/Regen gemischt >= 0,1mm	Tage	7	X	X	X	X
Gewitter	Tage	0	X	X	X	X
Nebel	Tage	0	X	X	X	X
Wind >= 6 Bft	Tage	0	X	X	X	X
Sturm >= 8 Bft	Tage	0	X	X	X	X
<b>Niederschlag:</b>						
Monatsniederschlag	mm	145,8	44,4	X	144	101,4
Tageshöchstniederschlag	mm	21,6	X	16.	X	X
Tage mit >= 0,1 mm	Tage	15	X	X	X	X
Tage mit >= 1,0 mm	Tage	15	X	X	X	X
Tage mit >= 5,0 mm	Tage	11	X	X	X	X
Tage mit >= 10,0 mm	Tage	8	X	X	X	X
<b>Schnee:</b>						
Tage mit geschlossener Schneedecke	Tage	9	X	X	X	X
maximale Schneehöhe	cm	40	X	20.	X	X
<b>Wind</b>						
Höchste Windgeschwindigkeit	m/sec	8,9	X	13.	X	X
Höchste Windgeschwindigkeit	km/h	32,2	X	X	X	X
Höchste Windgeschwindigkeit	Knoten	17	X	X	X	X
<b>übrige Werte</b>						
Sonnenschein	Stunden			X		0
Mittel rel. Luftfeuchtigkeit	%	81,2	X	X	X	X
Mittel Luftdruck	hPa	1010,3	X	X	X	X

Witterungsbericht:



Meßort: 87541 Hindelang  
 Ortsteil: Gailenberg

Private Wetterstation:  
 Hindelang

Staationshöhe: 986 m ü. NN  
 Straße: Gailenberg 11

Monat: Februar Jahr: 2026

Tag	Bewölkung				Hellmann mm	Gewitter	Nebel	Schnee	Schnee Regen	Schnee cm	Bemerkungen
	8	15	22	Mittel							
01.				-						0	
02.				-						0	
03.				-						0	
04.				-						0	
05.				-						0	
06.				-						0	
07.				-						0	
08.				-						0	
09.				-						0	
10.				-						0	
11.				-						0	
12.				-						0	
13.				-						0	
14.				-					x	0	
15.				-					x	11	
16.				-					x	3	
17.				-				x		22	
18.				-					x	24	
19.				-					x	27	
20.				-					x	40	
21.				-					x	30	
22.				-						19	
23.				-						9	
24.				-						0	
25.				-						0	
26.				-						0	
27.				-						0	
28.				-							
29.				-							
30.				-							
31.				-							

Langjährige Werte seit 1955

Temperatur			Niederschlaag		
kältester Monat :	15,6 °C	2006	nässester Monat :	201,1 mm	1975
wärmster Monat :	23,3 °C	2003	trockenster Monat :	47,5 mm	2003
kälteste Nacht :	4,8 °C	31.08.56	nässester Tag :	101,6 mm	07.08.78
wärmster Tag :	37 °C	13.08.03	höchste Schneedecke:	cm	
Max Sonne :	300,9 Std.	2003	Min Sonne :	13,0 Std.	1968

# Wetter-Monatsdiagramm:

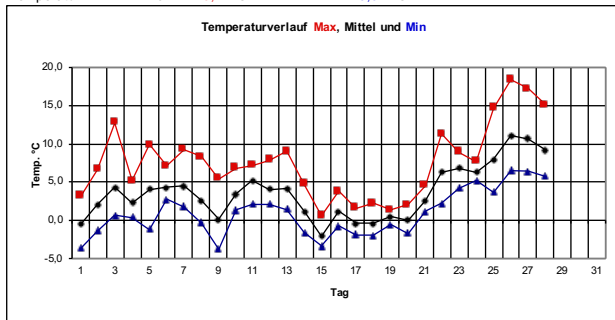
Hindelang-Gailenberg

Februar

2026



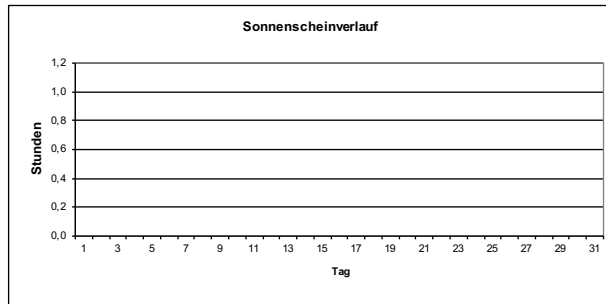
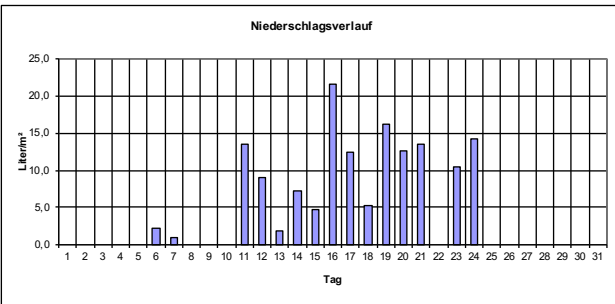
Temperatur: Max: 18,4 °C Min: -3,8 °C



## Monatswerte

(mit Abweichung/Prozent vom langjährigen Mittelwert\*)  
 \* Mittelwerte der Jahre 1971-2000

Mittel Temperatur:	3,6 °C	Abweichung:	4,0 K
Sonnenscheindauer:	- h	entspricht:	#### %
Niederschlagshöhe:	145,8 Liter/m²	entspricht:	144 %
Tage mit Bodenfrost:	0	Tage mit Frost:	12
Tage mit Gewitter:	0	Tage mit Dauerfrost:	0
Tage mit Sturm:	0	Sommertage (>25°C):	0
Tage mit Schneedecke:	9	Heißetage (>30°C):	0
Tage mit Nebel:	0	mittleres Maximum:	7,6 °C
Tage mit Niederschlag:	15	mittleres Minimum:	0,9 °C
Höchste Windböe :	32 Km/h	entspricht Windstärke:	5 Bft. am: 13.
Mittel Luftdruck :	1010 hPa	Mittel Luftfeuchte :	81 %



Monat : Februar 2026

