

Wetterdaten von Hindelang - Gailenberg

Meßort: Gailenberg 11, 87541 Bad Hindelang

<https://www.wetter-hindelang.de/>

Höhe 986 m ü. NN

ReH-Stations-Nr.: **10947**

Monat : Februar

Jahr: 2025

Parameter	Angaben in	Wert	Abweichungen	Tag	Prozent	Normal
Temperatur:						
Monatsmittel	°C	1,8	2,2	X	X	-0,4
absolutes Maximum	°C	16,3	X	21.	X	X
mittleres Maximum	°C	6,0	-	X	X	
absolutes Minimum	°C	-8,7	X	15.	X	X
mittleres Minimum	°C	-1,5	-	X	X	
absolutes Minimum am Boden (5 cm)	°C	-	X	#NV	X	X
Besondere Tage:						
heiße Tage max. >= 30°C	Tage	0	-	X	X	
Sommertage max. >= 25°C	Tage	0	-	X	X	
Bodenfrost min. 5 cm < 0°C	Tage	0	x	X	X	
Frosttage min. < 0°C	Tage	17	-	X	X	
Eistage max. < 0°C	Tage	4	-	X	X	
Bewölkung:						
Monatsmittel	Achtel		X	X	X	X
heitere Tage (Tagesdurchs. < 1,6/8)	Tage		X	X	X	X
trübe Tage (Tagesdurchs. > 6,4/8)	Tage		X	X	X	X
Zahl der Tage mit						
Regen >=0,1 mm	Tage	4	X	X	X	X
Schneefall >= 0,1 mm	Tage	2	X	X	X	X
Schnee/Regen gemischt >=0,1mm	Tage	3	X	X	X	X
Gewitter	Tage	0	X	X	X	X
Nebel	Tage	0	X	X	X	X
Wind >= 6 Bft	Tage	0	X	X	X	X
Sturm >= 8 Bft	Tage	0	X	X	X	X
Niederschlag:						
Monatsniederschlag	mm	27,0	-74,4	X	27	101,4
Tageshöchstniederschlag	mm	10,4	X	13.	X	X
Tage mit >= 0,1 mm	Tage	9	X	X	X	X
Tage mit >= 1,0 mm	Tage	7	X	X	X	X
Tage mit >= 5,0 mm	Tage	2	X	X	X	X
Tage mit >= 10,0 mm	Tage	1	X	X	X	X
Schnee:						
Tage mit geschlossener Schneedecke	Tage	3	X	X	X	X
maximale Schneehöhe	cm	12	X	14.	X	X
Wind						
Höchste Windgeschwindigkeit	m/sec	7,2	X	26.	X	X
Höchste Windgeschwindigkeit	km/h	25,9	X	X	X	X
Höchste Windgeschwindigkeit	Knoten	14	X	X	X	X
übrige Werte						
Sonnenschein	Stunden	-	#WERT!	X	#WERT!	0
Mittel rel. Luftfeuchtigkeit	%	82,8	X	X	X	X
Mittel Luftdruck	hPa	1025,5	X	X	X	X

Witterungsbericht:

Meßort: 87541 Hindelang
 Ortsteil: Gailenberg

Private Wetterstation:
 Hindelang

Staationshöhe: 986 m ü. NN
 Straße: Gailenberg 11

Monat : 2 Jahr: 2025

Tag	Temperatur °C					Feuchte Mittel (%)	Luftdruck Mittel (hPa)	Nieders. Liter/m²	Wind km/h			Mittel Richtung	Sonne Stunden	Temp. 5 cm	Temp Abw.
	Mittel	Max	Zeit	Min	Zeit				Mittel	Max	Zeit				
01	-0,5	0,6	14:25	-1,4	23:59	96	1028,8	0,0	1,4	11,2	08:50	304			-0,1
02	-1,8	-0,1	13:54	-3,6	23:59	98	1026,3	0,0	1,4	9,7	01:36	122			-1,4
03	-2,2	2,3	13:33	-5,3	06:30	96	1029,9	0,0	1,1	8,0	13:07	11			-1,8
04	0,7	6,3	14:30	-6,1	02:49	68	1032,2	0,0	1,2	8,0	15:21	42			1,1
05	2,3	8,3	13:56	-2,3	23:59	56	1037,8	0,0	1,9	9,7	13:57	355			2,7
06	-3,3	0,4	13:42	-6,6	06:56	88	1036,1	0,0	1,7	16,2	21:55	223			-2,9
07	-0,7	5,1	14:51	-4,2	07:04	83	1027,3	0,0	1,5	11,2	02:02	57			-0,3
08	4,7	12,6	14:52	-0,5	01:40	59	1024,1	0,0	1,9	13,0	08:34	42			5,1
09	3,5	7,4	13:58	0,3	07:45	77	1026,4	0,0	1,5	13,0	13:22	13			3,9
10	4,1	10,3	14:14	0,1	00:38	82	1024,7	0,0	1,5	9,7	22:17	349			4,5
11	5,4	8,4	14:29	3,2	01:52	86	1022,0	1,0	1,1	13,0	08:09	353			5,8
12	5,7	9,8	15:21	3,6	07:29	89	1019,3	3,6	1,2	11,2	22:40	45			6,1
13	2,3	7,5	11:08	-2,2	23:59	93	1017,2	10,4	1,2	20,9	13:35	331			2,7
14	-3,9	-2,2	00:32	-6,2	23:59	95	1023,4	1,4	0,0	4,7	14:27	165			-3,5
15	-5,0	-0,2	14:57	-8,7	08:06	91	1024,5	0,0	0,9	9,7	13:18	46			-4,6
16	-2,9	0,5	12:22	-6,1	01:28	94	1020,0	0,0	1,0	9,7	14:45	193			-2,5
17	-3,5	-1,8	14:50	-4,8	07:52	95	1022,7	0,0	1,1	9,7	11:45	212			-3,1
18	-3,4	1,1	14:08	-6,2	08:17	92	1025,7	0,0	2,1	13,0	14:12	6			-3,0
19	-0,9	4,4	14:38	-6,7	04:28	88	1027,2	0,0	1,2	9,7	14:18	48			-0,5
20	6,8	13,7	13:35	2,6	05:55	75	1028,8	0,0	1,8	11,3	15:43	5			7,2
21	8,7	16,3	14:46	4,6	04:24	68	1025,3	0,0	2,4	14,4	14:28	20			9,1
22	8,9	14,7	14:17	6,0	23:01	59	1022,0	0,0	2,6	16,1	15:57	354			9,3
23	6,1	7,9	13:12	4,6	23:59	86	1030,1	1,2	1,0	9,7	12:26	345			6,5
24	6,8	12,5	13:27	3,0	06:05	81	1026,9	0,2	1,9	13,0	13:20	0			7,2
25	7,0	10,3	10:38	3,0	23:59	71	1016,7	5,6	1,9	17,7	23:30	35			7,4
26	2,0	3,3	12:04	0,9	21:33	86	1020,1	3,0	2,4	25,9	12:53	324			2,4
27	0,8	3,9	10:19	-1,7	06:54	86	1022,4	0,6	2,2	20,9	19:48	359			1,2
28	1,3	4,2	13:48	-0,4	23:59	80	1024,8	0,0	1,6	14,5	13:00	351			1,7
29															-
30															-
31															-

Summen / Mittel / Abweichungen:

Monatsmittel Temp.	:	1,8	Abw.:	2,2			
Max Tagesmittel	:	8,9	am	22.	Min Tagesmittel	-5,0	am 15.
Temperaturmaximum	:	16,3	am	21.	Mittel Max Temp.	6,0	Abw. -
Temperaturminimum	:	-8,7	am	15.	Mittel Min Temp.	-1,5	Abw. -
Erdbodenminimum	:	-	am	#NV			
Gesamt Niederschlag	:	27,0	=	27%	Max. Niederschlag	10,4	am 13.
Summe Sonnenschein	:	-	=	#WERT!	Max Sonne	-	am #NV
Mittel Luftdruck	:	1025,5					
Max Mittel Luftdruck	:	1037,8	am	05.	Min Mittel Luftd.	1016,7	am 25.
Mittel Luftfeuchte	:	83					
Max Mittel Luftfeuchte	:	98	am	02.	Min Mittel Luftf.	56	am 05.
Max Wind km/h	:	25,9	am	26.	entspricht Windstärke :	4	Bft.
Sommertage (Max Tx > 25).....		0 x			Windstärketage 6(> 37 Km/h)		0 x
Heiße Tage (Max Tx > 30)		0 x			Windstärketage 8(> 62 Km/h)		0 x
Frosttage (Min Tn < 0)		17 x			Tage mit Bodenfrost		0 x
Eistage (Max Tx < 0)		4 x					
Tage mit Niederschlag		9 x					
Tage mit Niederschlag > 1 mm		7 x					

Wetter-Monatsdiagramm:

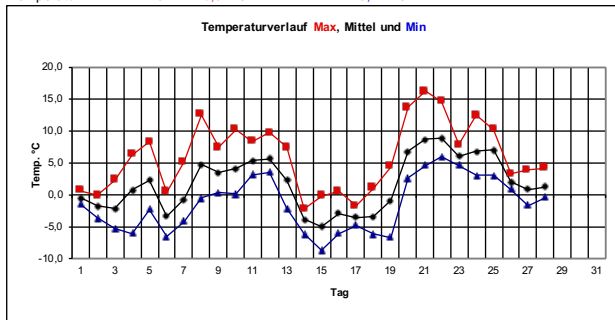
Hindelang-Gailenberg

Februar

2025



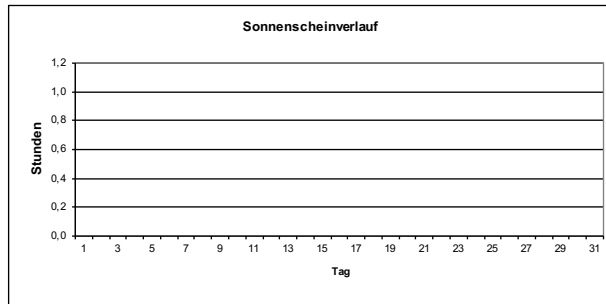
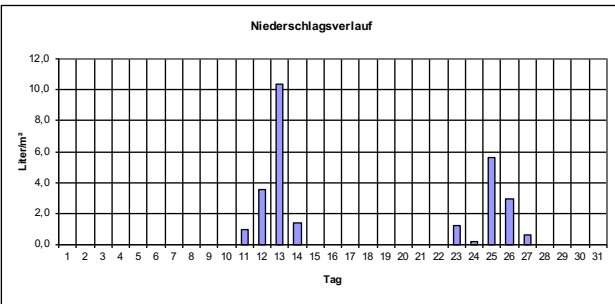
Temperatur: Max: 16,3 °C Min: -8,7 °C



Monatswerte

(mit Abweichung/Prozent vom langjährigen Mittelwert*)
 * Mittelwerte der Jahre 1971-2000

Mittel Temperatur:	1,8 °C	Abweichung:	2,2 K
Sonnenscheindauer:	- h	entspricht:	#### %
Niederschlagshöhe:	27,0 Liter/m²	entspricht:	27 %
Tage mit Bodenfrost:	0	Tage mit Frost:	17
Tage mit Gewitter:	0	Tage mit Dauerfrost:	4
Tage mit Sturm:	0	Sommertage (>25°C):	0
Tage mit Schneedecke:	3	Heißetage (>30°C):	0
Tage mit Nebel:	0	mittleres Maximum:	6,0 °C
Tage mit Niederschlag:	9	mittleres Minimum:	-1,5 °C
Höchste Windböe :	26 Km/h	entspricht Windstärke:	4 Bft. am: 26.
Mittel Luftdruck :	1025 hPa	Mittel Luftfeuchte :	83 %



Monat : Februar 2025

