

Wetterdaten von Hindelang - Gailenberg

Meßort: Gailenberg 11, 87541 Bad Hindelang

<https://www.wetter-hindelang.de/>

Höhe 986 m ü. NN

ReH-Stations-Nr.: **10947**

Monat : Oktober

Jahr: 2024

Parameter	Angaben in	Wert	Abweichungen	Tag	Prozent	Normal
Temperatur:						
Monatsmittel	°C	11,3	3,1	X	X	8,2
absolutes Maximum	°C	22,0	X	07.	X	X
mittleres Maximum	°C	16,0	-	X	X	-
absolutes Minimum	°C	2,3	X	06.	X	X
mittleres Minimum	°C	7,9	-	X	X	-
absolutes Minimum am Boden (5 cm)	°C	-	X	#NV	X	X
Besondere Tage:						
heiße Tage max. >= 30°C	Tage	0	-	X	X	-
Sommertage max. >= 25°C	Tage	0	-	X	X	-
Bodenfrost min. 5 cm < 0°C	Tage	0	x	X	X	-
Frosttage min. < 0°C	Tage	0	-	X	X	-
Eistage max. < 0°C	Tage	0	-	X	X	-
Bewölkung:						
Monatsmittel	Achtel	-	X	X	X	X
heitere Tage (Tagesdurchs. < 1,6/8)	Tage	-	X	X	X	X
trübe Tage (Tagesdurchs. > 6,4/8)	Tage	-	X	X	X	X
Zahl der Tage mit						
Regen >= 0,1 mm	Tage	17	X	X	X	X
Schneefall >= 0,1 mm	Tage	0	X	X	X	X
Schnee/Regen gemischt >= 0,1mm	Tage	0	X	X	X	X
Gewitter	Tage	0	X	X	X	X
Nebel	Tage	0	X	X	X	X
Wind >= 6 Bft	Tage	0	X	X	X	X
Sturm >= 8 Bft	Tage	0	X	X	X	X
Niederschlag:						
Monatsniederschlag	mm	111,4	-8,3	X	93	119,7
Tageshöchstniederschlag	mm	22,6	X	04.	X	X
Tage mit >= 0,1 mm	Tage	17	X	X	X	X
Tage mit >= 1,0 mm	Tage	14	X	X	X	X
Tage mit >= 5,0 mm	Tage	10	X	X	X	X
Tage mit >= 10,0 mm	Tage	4	X	X	X	X
Schnee:						
Tage mit geschlossener Schneedecke	Tage	0	X	X	X	X
maximale Schneehöhe	cm	0	X	#NV	X	X
Wind						
Höchste Windgeschwindigkeit	m/sec	8,1	X	10.	X	X
Höchste Windgeschwindigkeit	km/h	29,0	X	X	X	X
Höchste Windgeschwindigkeit	Knoten	16	X	X	X	X
übrige Werte						
Sonnenschein	Stunden	-	#WERT!	X	#WERT!	0
Mittel rel. Luftfeuchtigkeit	%	85,5	X	X	X	X
Mittel Luftdruck	hPa	1018,3	X	X	X	X

Witterungsbericht:

Meßort: 87541 Hindelang
 Ortsteil: Gailenberg

Private Wetterstation:
 Hindelang

Staationshöhe: 986 m ü. NN
 Straße: Gailenberg 11

Monat : 10 Jahr: 2024

Tag	Temperatur °C					Feuchte Mittel (%)	Luftdruck Mittel (hPa)	Nieders. Liter/m ²	Wind km/h			Mittel Richtung	Sonne Stunden	Temp. 5 cm	Temp
	Mittel	Max	Zeit	Min	Zeit				Mittel	Max	Zeit				Abw.
01	11,6	13,8	13:31	10	23:30	87	1013,9	6,4	0,9	13,0	12:56	4			3,4
02	9,3	11,2	06:18	7,2	23:05	91	1009,5	6,0	1,4	25,9	04:48	315			1,1
03	6,1	8,3	15:59	3,9	08:01	92	1012,3	14,0	1,8	24,1	14:48	40			-2,1
04	5,2	6,6	15:11	3,8	08:01	95	1016,1	22,6	1,0	17,7	00:32	100			-3,0
05	5,7	8,4	16:36	3,3	23:59	96	1018,3	1,8	0,7	6,5	22:25	223			-2,5
06	7,5	13,3	15:16	2,3	04:50	86	1013,6	0,8	1,6	9,7	12:04	13			-0,7
07	14,5	22,0	14:11	8,3	00:36	81	1009,6	0,0	1,7	13,0	23:49	9			6,3
08	13,6	18,9	00:28	9,6	23:08	83	1004,5	14,2	1,8	14,5	00:11	353			5,4
09	13,7	20,9	22:33	6,7	07:55	76	1000,7	1,0	2,4	27,4	21:45	19			5,5
10	11,6	20,6	00:24	7,3	23:16	80	1001,3	12,4	2,7	29,0	05:23	356			3,4
11	6,8	9,8	15:15	3,6	23:59	92	1016,9	8,6	1,7	13,0	08:45	19			-1,4
12	8,2	13,9	13:41	3,2	01:43	87	1017,7	2,2	1,2	11,3	23:52	7			0,0
13	11,5	15,2	15:17	8,8	00:19	87	1018,8	5,4	2,8	24,1	14:39	328			3,3
14	12,6	16,7	14:52	7,3	04:43	80	1020,2	0,0	1,6	22,7	20:39	352			4,4
15	13,9	17,3	15:05	11,1	07:35	88	1019,7	3,6	1,7	17,7	00:13	13			5,7
16	15,6	19,9	10:17	12,4	00:15	76	1015,2	0,0	2,0	9,7	21:59	4			7,4
17	16,1	20,6	15:41	13,2	08:09	74	1014,5	0,0	2,2	9,7	01:39	6			7,9
18	13,4	16,7	05:20	10,0	23:58	86	1013,5	5,2	1,6	13,0	16:56	2			5,2
19	10,4	13,3	15:13	7,6	06:33	93	1019,9	0,0	0,7	6,5	12:52	7			2,2
20	11,8	19,2	14:28	8,3	05:58	90	1023,9	0,0	1,1	11,3	14:31	12			3,6
21	14,3	20,9	14:16	10,6	08:01	83	1027,0	0,0	1,7	9,7	14:29	355			6,1
22	13,9	19,4	14:08	11,7	23:59	85	1028,4	0,2	1,1	11,3	16:55	326			5,7
23	10,2	11,8	00:05	9,1	22:41	99	1031,0	6,8	0,3	4,8	19:45	259			2,0
24	9,4	11,4	15:51	8,2	09:27	98	1027,6	0,2	1,0	8,0	14:56	127			1,2
25	11,6	17,7	14:55	8,3	03:15	83	1022,9	0,0	1,5	9,7	13:48	6			3,4
26	13,0	18,8	14:20	9,9	05:36	79	1018,5	0,0	1,4	8,0	23:23	17			4,8
27	13,5	18,8	13:38	8,6	07:41	73	1022,3	0,0	1,8	9,7	11:31	1			5,3
28	12,6	18,8	13:37	9,2	07:08	80	1027,1	0,0	2,0	9,7	09:35	3			4,4
29	12,0	17,8	14:29	8,6	06:55	82	1027,4	0,0	1,8	11,2	12:52	350			3,8
30	11,5	17,6	13:06	8,4	23:55	85	1027,3	0,0	1,7	9,7	13:36	354			3,3
31	9,7	15,5	14:04	5,9	03:31	85	1027,8	0,0	1,3	8,0	13:21	0			1,5

Summen / Mittel / Abweichungen:

Monatsmittel Temp.	:	11,3	Abw.:	3,1			
Max Tagesmittel	:	16,1	am	17.	Min Tagesmittel	5,2	am 04.
Temperaturmaximum	:	22,0	am	07.	Mittel Max Temp.	16,0	Abw. -
Temperaturminimum	:	2,3	am	06.	Mittel Min Temp.	7,9	Abw. -
Erdbodenminimum	:	-	am	#NV			
Gesamt Niederschlag	:	111,4	=	93%	Max. Niederschlag	22,6	am 04.
Summe Sonnenschein	:	-	=	#WERT!	Max Sonne	-	am #NV
Mittel Luftdruck	:	1018,3					
Max Mittel Luftdruck	:	1031,0	am	23.	Min Mittel Luftd.	1000,7	am 09.
Mittel Luftfeuchte	:	86					
Max Mittel Luftfeuchte	:	99	am	23.	Min Mittel Luftf.	73	am 27.
Max Wind km/h	:	29,0	am	10.	entspricht Windstärke :	5	Bft.
Sommertage (Max Tx > 25).....		0 x			Windstärketage 6(> 37 Km/h)		0 x
Heiße Tage (Max Tx > 30)		0 x			Windstärketage 8(> 62 Km/h)		0 x
Frosttage (Min Tn < 0)		0 x			Tage mit Bodenfrost		0 x
Eistage (Max Tx < 0)		0 x					
Tage mit Niederschlag		17 x					
Tage mit Niederschlag > 1 mm		14 x					

Wetter-Monatsdiagramm:

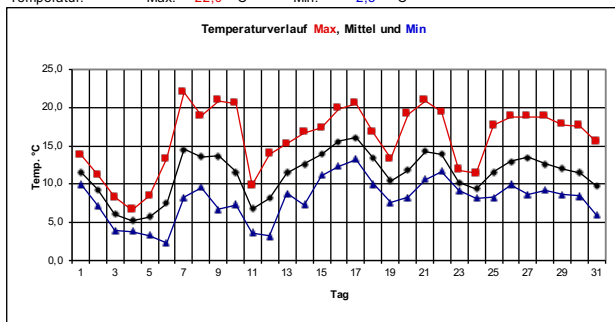
Hindelang-Gailenberg

Oktober

2024



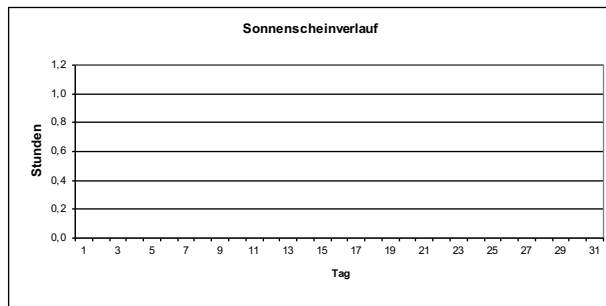
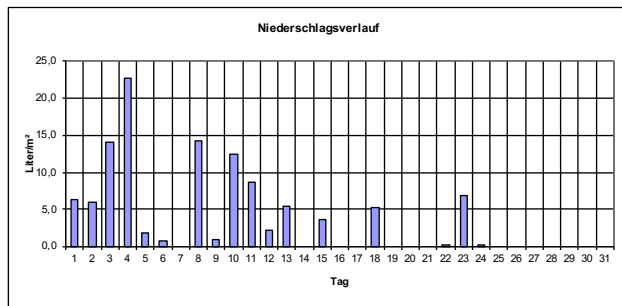
Temperatur: Max: 22,0 °C Min: 2,3 °C



Monatswerte

(mit Abweichung/Prozent vom langjährigen Mittelwert*)
 * Mittelwerte der Jahre 1971-2000

Mittel Temperatur:	11,3 °C	Abweichung:	3,1 K
Sonnenscheindauer:	- h	entspricht:	#### %
Niederschlagshöhe:	111,4 Liter/m²	entspricht:	93 %
Tage mit Bodenfrost:	0	Tage mit Frost:	0
Tage mit Gewitter:	0	Tage mit Dauerfrost:	0
Tage mit Sturm:	0	Sommertage (>25°C):	0
Tage mit Schneedecke:	0	Heißetage (>30°C):	0
Tage mit Nebel:	0	mittleres Maximum:	16,0 °C
Tage mit Niederschlag:	17	mittleres Minimum:	7,9 °C
Höchste Windböe :	29 Km/h	entspricht Windstärke:	5 Bft. am: 10.
Mittel Luftdruck :	1018 hPa	Mittel Luftfeuchte :	86 %



Monat : Oktober 2024

