

Wetterdaten von Hindelang - Gailenberg

Meßort: Gailenberg 11, 87541 Bad Hindelang

<https://www.wetter-hindelang.de/>

Höhe 986 m ü. NN

ReH-Stations-Nr.: **10947**

Monat : April

Jahr: 2024

Parameter	Angaben in	Wert	Abweichungen	Tag	Prozent	Normal
Temperatur:						
Monatsmittel	°C	8,2	1,5	X	X	6,7
absolutes Maximum	°C	26,1	X	08.	X	X
mittleres Maximum	°C	13,5	-	X	X	-
absolutes Minimum	°C	-2,1	X	22.	X	X
mittleres Minimum	°C	4,2	-	X	X	-
absolutes Minimum am Boden (5 cm)	°C	-	X	#NV	X	X
Besondere Tage:						
heiße Tage max. >= 30°C	Tage	0	-	X	X	-
Sommertage max. >= 25°C	Tage	1	-	X	X	-
Bodenfrost min. 5 cm < 0°C	Tage	0	x	X	X	-
Frosttage min. < 0°C	Tage	9	-	X	X	-
Eistage max. < 0°C	Tage	0	-	X	X	-
Bewölkung:						
Monatsmittel	Achtel	-	X	X	X	X
heitere Tage (Tagesdurchs. < 1,6/8)	Tage	-	X	X	X	X
trübe Tage (Tagesdurchs. > 6,4/8)	Tage	-	X	X	X	X
Zahl der Tage mit						
Regen >= 0,1 mm	Tage	17	X	X	X	X
Schneefall >= 0,1 mm	Tage	0	X	X	X	X
Schnee/Regen gemischt >= 0,1mm	Tage	0	X	X	X	X
Gewitter	Tage	0	X	X	X	X
Nebel	Tage	0	X	X	X	X
Wind >= 6 Bft	Tage	1	X	X	X	X
Sturm >= 8 Bft	Tage	0	X	X	X	X
Niederschlag:						
Monatsniederschlag	mm	122,4	34,6	X	139	87,8
Tageshöchstniederschlag	mm	23,0	X	17.	X	X
Tage mit >= 0,1 mm	Tage	17	X	X	X	X
Tage mit >= 1,0 mm	Tage	16	X	X	X	X
Tage mit >= 5,0 mm	Tage	8	X	X	X	X
Tage mit >= 10,0 mm	Tage	5	X	X	X	X
Schnee:						
Tage mit geschlossener Schneedecke	Tage	0	X	X	X	X
maximale Schneehöhe	cm	0	X	#NV	X	X
Wind						
Höchste Windgeschwindigkeit	m/sec	10,7	X	01.	X	X
Höchste Windgeschwindigkeit	km/h	38,5	X	X	X	X
Höchste Windgeschwindigkeit	Knoten	21	X	X	X	X
übrige Werte						
Sonnenschein	Stunden	-	#WERT!	X	#WERT!	0
Mittel rel. Luftfeuchtigkeit	%	71,2	X	X	X	X
Mittel Luftdruck	hPa	1017,5	X	X	X	X

Witterungsbericht:

Meßort: 87541 Hindelang
 Ortsteil: Gailenberg

Private Wetterstation:
 Hindelang

Staationshöhe: 986 m ü. NN
 Straße: Gailenberg 11

Monat : 4 Jahr: 2024

Tag	Temperatur °C					Feuchte Mittel (%)	Luftdruck Mittel (hPa)	Nieders. Liter/m²	Wind km/h			Mittel Richtung	Sonne Stunden	Temp. 5 cm	Temp
	Mittel	Max	Zeit	Min	Zeit				Mittel	Max	Zeit				Abw.
01.	6,9	14,9	07:00	4	23:59	74	1000,6	13,4	3,8	38,5	07:29				0,2
02.	6,2	11,5	15:55	3,6	09:38	75	1015,1	1,0	3,7	30,6	10:45				-0,5
03.	6,7	12,1	13:22	2,8	01:34	73	1014,6	2,8	2,4	20,9	14:13				0,0
04.	10,2	14,9	13:58	6,4	08:43	73	1018,2	0,4	2,9	20,9	02:06				3,5
05.	14,5	22,3	14:21	8,9	06:23	59	1018,7	0,0	3,0	19,3	16:41				7,8
06.	16,8	23,9	15:22	11,2	07:37	41	1019,1	0,0	2,7	13,0	18:38				10,1
07.	18,5	24,2	12:53	13,7	03:44	37	1018,1	0,0	2,6	11,2	14:35				11,8
08.	20,2	26,1	13:14	16,3	06:48	33	1011,6	0,0	3,4	20,9	15:38				13,5
09.	11,2	18,8	04:55	2,7	23:35	60	1012,9	4,8	2,9	22,5	11:10				4,5
10.	3,2	6,5	14:19	0,9	03:04	90	1029,9	8,0	2,0	20,9	16:10				-3,5
11.	7,6	14,7	16:03	1,8	01:17	82	1035,1	0,0	2,9	14,4	17:20				0,9
12.	12,1	20,6	15:26	5,8	06:01	78	1033,6	0,0	2,5	14,4	16:21				5,4
13.	15,7	22,8	14:24	9,3	05:57	60	1028,9	0,0	2,3	9,7	17:22				9,0
14.	18,3	24,7	14:25	13,5	03:28	45	1021,8	0,0	2,8	22,7	15:45				11,6
15.	13,2	16,7	04:39	8,8	23:59	71	1010,6	4,2	2,8	30,6	21:33				6,5
16.	3,7	8,8	00:08	0,2	06:54	78	1010,4	7,2	3,1	27,4	11:10				-3,0
17.	0,7	2,7	13:20	-0,6	23:59	94	1012,2	23,0	1,0	16,2	14:57				-6,0
18.	0,7	3,7	17:06	-1,6	07:43	91	1018,1	10,2	0,6	9,7	14:24				-6,0
19.	1,1	3,8	13:44	-0,4	01:46	91	1019,5	8,2	1,6	22,5	14:23				-5,6
20.	0,6	2,9	11:28	-0,7	03:30	94	1020,1	12,0	1,1	19,4	02:20				-6,1
21.	-0,1	3,1	12:35	-1,6	23:59	94	1020,7	15,8	0,6	13,0	14:41				-6,8
22.	-0,7	0,9	17:45	-2,1	05:02	93	1020,3	4,0	2,4	29,0	19:18				-7,4
23.	0,0	2,2	11:35	-1,1	23:55	89	1016,9	1,6	2,1	22,7	12:19				-6,7
24.	0,1	4,3	14:48	-1,3	07:17	92	1014,2	4,6	0,9	19,4	15:12				-6,6
25.	1,7	5,6	17:17	-0,6	09:35	82	1011,9	1,2	1,8	13,0	17:03				-5,0
26.	6,0	13,1	14:39	0,0	00:54	65	1010,2	0,0	2,4	17,7	14:39				-0,7
27.	10,2	17,3	15:53	3,2	03:56	51	1011,1	0,0	3,9	25,9	13:23				3,5
28.	12,6	20,0	12:34	6,2	23:59	57	1013,6	0,0	3,2	20,9	07:46				5,9
29.	12,1	20,0	16:14	5,1	04:32	70	1020,4	0,0	2,9	20,9	19:52				5,4
30.	16,1	23,1	14:49	10,3	06:32	45	1015,6	0,0	2,9	30,6	14:53				9,4
31.															-

Summen / Mittel / Abweichungen:

Monatsmittel Temp.	:	8,2	Abw.:	1,5			
Max Tagesmittel	:	20,2	am	08.	Min Tagesmittel	-0,7	am 22.
Temperaturmaximum	:	26,1	am	08.	Mittel Max Temp.	13,5	Abw. -
Temperaturminimum	:	-2,1	am	22.	Mittel Min Temp.	4,2	Abw. -
Erdbodenminimum	:	-	am	#NV			
Gesamt Niederschlag	:	122,4	=	139%	Max. Niederschlag	23,0	am 17.
Summe Sonnenschein	:	-	=	#WERT!	Max Sonne	-	am #NV
Mittel Luftdruck	:	1017,5					
Max Mittel Luftdruck	:	1035,1	am	11.	Min Mittel Luftd.	1000,6	am 01.
Mittel Luftfeuchte	:	71					
Max Mittel Luftfeuchte	:	94	am	17.	Min Mittel Luftf.	33	am 08.
Max Wind km/h	:	38,5	am	01.	entspricht Windstärke :	6	Bft.
Sommertage (Max Tx > 25).....				1 x	Windstärketage 6(> 37 Km/h)		1 x
Heiße Tage (Max Tx > 30)				0 x	Windstärketage 8(> 62 Km/h)		0 x
Frosttage (Min Tn < 0)				9 x	Tage mit Bodenfrost		0 x
Eistage (Max Tx < 0)				0 x			
Tage mit Niederschlag				17 x			
Tage mit Niederschlag > 1 mm				16 x			

Wetter-Monatsdiagramm:

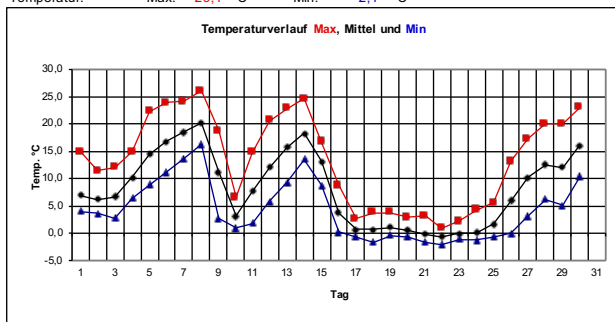
Hindelang-Gailenberg

April

2024



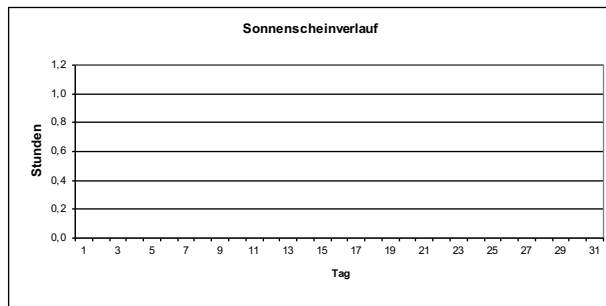
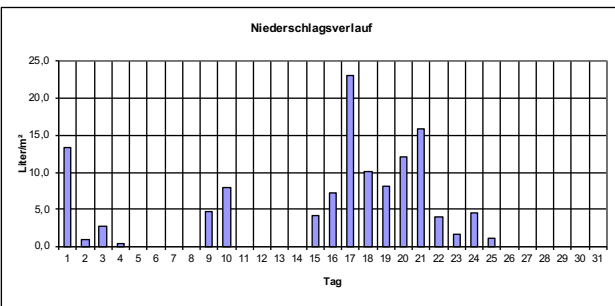
Temperatur: Max: 26,1 °C Min: -2,1 °C



Monatswerte

(mit Abweichung/Prozent vom langjährigen Mittelwert*)
 * Mittelwerte der Jahre 1971-2000

Mittel Temperatur:	8,2 °C	Abweichung:	1,5 K
Sonnenscheindauer:	- h	entspricht:	#### %
Niederschlagshöhe:	122,4 Liter/m²	entspricht:	139 %
Tage mit Bodenfrost:	0	Tage mit Frost:	9
Tage mit Gewitter:	0	Tage mit Dauerfrost:	0
Tage mit Sturm:	0	Sommertage (>25°C):	1
Tage mit Schneedecke:	0	Heißetage (>30°C):	0
Tage mit Nebel:	0	mittleres Maximum:	13,5 °C
Tage mit Niederschlag:	17	mittleres Minimum:	4,2 °C
Höchste Windböe :	39 Km/h	entspricht Windstärke:	6 Bft. am: 01.
Mittel Luftdruck :	1017 hPa	Mittel Luftfeuchte :	71 %



Monat : April 2024

