

Wetterdaten von Hindelang - Gailenberg

Meßort: Gailenberg 11, 87541 Bad Hindelang

<https://www.wetter-hindelang.de/>

Höhe 986 m ü. NN

ReH-Stations-Nr.: **10947**

Monat : März

Jahr: 2024

Parameter	Angaben in	Wert	Abweichungen	Tag	Prozent	Normal
Temperatur:						
Monatsmittel	°C	6,5	3,7	X	X	2,8
absolutes Maximum	°C	20,3	X	29.	X	X
mittleres Maximum	°C	11,4	-	X	X	
absolutes Minimum	°C	-1,7	X	08.	X	X
mittleres Minimum	°C	2,4	-	X	X	
absolutes Minimum am Boden (5 cm)	°C	-	X	#NV	X	X
Besondere Tage:						
heiße Tage max. >= 30°C	Tage	0	-	X	X	
Sommertage max. >= 25°C	Tage	0	-	X	X	
Bodenfrost min. 5 cm < 0°C	Tage	0	x	X	X	
Frosttage min. < 0°C	Tage	6	-	X	X	
Eistage max. < 0°C	Tage	0	-	X	X	
Bewölkung:						
Monatsmittel	Achtel		X	X	X	X
heitere Tage (Tagesdurchs. < 1,6/8)	Tage		X	X	X	X
trübe Tage (Tagesdurchs. > 6,4/8)	Tage		X	X	X	X
Zahl der Tage mit						
Regen >=0,1 mm	Tage	21	X	X	X	X
Schneefall >= 0,1 mm	Tage	0	X	X	X	X
Schnee/Regen gemischt >=0,1mm	Tage	0	X	X	X	X
Gewitter	Tage	0	X	X	X	X
Nebel	Tage	0	X	X	X	X
Wind >= 6 Bft	Tage	1	X	X	X	X
Sturm >= 8 Bft	Tage	0	X	X	X	X
Niederschlag:						
Monatsniederschlag	mm	113,4	26,8	X	131	86,6
Tageshöchstniederschlag	mm	21,8	X	06.	X	X
Tage mit >= 0,1 mm	Tage	21	X	X	X	X
Tage mit >= 1,0 mm	Tage	15	X	X	X	X
Tage mit >= 5,0 mm	Tage	7	X	X	X	X
Tage mit >= 10,0 mm	Tage	5	X	X	X	X
Schnee:						
Tage mit geschlossener Schneedecke	Tage	0	X	X	X	X
maximale Schneehöhe	cm	0	X	#NV	X	X
Wind						
Höchste Windgeschwindigkeit	m/sec	10,7	X	30.	X	X
Höchste Windgeschwindigkeit	km/h	38,5	X	X	X	X
Höchste Windgeschwindigkeit	Knoten	21	X	X	X	X
übrige Werte						
Sonnenschein	Stunden	-	#WERT!	X	#WERT!	0
Mittel rel. Luftfeuchtigkeit	%	75,1	X	X	X	X
Mittel Luftdruck	hPa	1011,4	X	X	X	X

Witterungsbericht:

Meßort: 87541 Hindelang
 Ortsteil: Gailenberg

Private Wetterstation:
 Hindelang

Staationshöhe: 986 m ü. NN
 Straße: Gailenberg 11

Monat : 3 Jahr: 2024

Tag	Temperatur °C					Feuchte Mittel (%)	Luftdruck Mittel (hPa)	Nieders. Liter/m ²	Wind km/h			Mittel Richtung	Sonne Stunden	Temp. 5 cm	Temp Abw.
	Mittel	Max	Zeit	Min	Zeit				Mittel	Max	Zeit				
01	4,3	7,3	01:32	2,5	23:07	89	1008,9	3,2	0,8	9,7	00:54	212			1,5
02	6,6	12,5	13:13	2,4	00:34	79	1006,2	0,2	2,4	17,7	12:50	31			3,8
03	9,4	14,2	15:09	6,7	23:03	45	1000,9	0,0	4,7	30,6	13:42	4			6,6
04	6,2	11,2	13:46	2,4	07:21	74	1009,4	0,0	2,3	17,6	17:27	297			3,4
05	3,2	4,8	12:06	0	23:40	94	1016,0	4,4	1,0	20,9	13:06	272			0,4
06	0,2	1,6	13:31	-0,3	20:07	97	1022,0	21,8	0,2	7,9	13:10	300			-2,6
07	1,3	5,2	13:15	-0,4	02:15	94	1021,2	0,0	1,1	11,3	17:22	346			-1,5
08	3,2	10,5	14:23	-1,7	05:45	85	1012,2	0,0	2,4	14,5	13:21	0			0,4
09	7,9	14,4	14:02	1,7	07:18	53	1004,4	0,0	3,6	22,7	17:24	36			5,1
10	8,4	13,4	13:43	2,6	23:59	58	995,9	1,2	3,3	30,6	04:49	31			5,6
11	4,5	10,9	14:00	0,9	07:26	79	1007,9	0,2	2,7	17,7	14:09	28			1,7
12	3,7	4,7	11:34	2,6	03:28	85	1019,3	1,6	1,9	13,0	19:42	314			0,9
13	4,1	6,9	15:28	0,7	05:24	93	1021,5	13,8	1,4	13,0	00:31	315			1,3
14	8,1	15,9	15:11	3,2	06:09	79	1018,5	0,2	2,2	9,7	16:02	5			5,3
15	8,9	10,9	16:09	6,3	23:05	76	1017,3	5,0	1,9	13,0	23:38	4			6,1
16	6,0	8,4	14:31	3,6	04:46	88	1023,0	7,4	3,0	20,9	14:54	319			3,2
17	7,2	11,8	14:45	3,1	06:46	84	1024,1	0,4	2,4	24,1	15:42	333			4,4
18	6,0	8,4	09:04	3,5	20:58	91	1018,7	15,6	1,7	13,0	16:21	46			3,2
19	7,8	14,0	13:54	4,4	04:38	80	1021,4	0,4	2,3	16,2	14:46	28			5,0
20	10,0	17,0	15:26	4,3	05:32	64	1021,4	0,0	3,2	17,7	20:25	6			7,2
21	9,4	11,9	15:38	6,5	23:16	75	1024,1	4,6	2,6	19,4	15:25	334			6,6
22	10,6	16,9	14:38	5,3	06:25	66	1020,9	0,0	2,1	13,0	14:53	347			7,8
23	5,4	12,4	07:42	-0,3	22:36	75	1012,6	11,0	3,0	27,4	08:46	295			2,6
24	0,2	1,9	12:21	-0,7	04:35	87	1013,7	11,0	2,2	25,9	20:39	257			-2,6
25	3,0	9,1	15:17	-0,6	00:51	74	1009,3	0,8	2,7	13,0	13:01	358			0,2
26	8,2	14,3	16:17	2,4	00:07	60	995,9	0,0	2,7	11,3	21:31	355			5,4
27	8,0	18,8	12:00	1,3	22:16	70	988,4	4,6	2,9	25,9	13:37	5			5,2
28	2,0	7,8	10:00	0,3	04:18	87	998,5	4,6	2,6	33,8	10:20	9			-0,8
29	12,6	20,3	12:37	1,4	00:31	47	1003,4	0,0	5,1	35,4	20:47	267			9,8
30	13,9	18,3	13:27	6,6	23:59	39	999,0	0,0	4,4	38,5	13:15	7			11,1
31	11,6	19,1	15:11	5,0	04:56	61	998,7	1,4	3,3	30,6	14:21	1			8,8

Summen / Mittel / Abweichungen:

Monatsmittel Temp.	:	6,5	Abw.:	3,7			
Max Tagesmittel	:	13,9	am	30.	Min Tagesmittel	0,2	am 06.
Temperaturmaximum	:	20,3	am	29.	Mittel Max Temp.	11,4	Abw. -
Temperaturminimum	:	-1,7	am	08.	Mittel Min Temp.	2,4	Abw. -
Erdbodenminimum	:	-	am	#NV			
Gesamt Niederschlag	:	113,4	=	131%	Max. Niederschlag	21,8	am 06.
Summe Sonnenschein	:	-	=	#WERT!	Max Sonne	-	am #NV
Mittel Luftdruck	:	1011,4					
Max Mittel Luftdruck	:	1024,1	am	17.	Min Mittel Luftd.	988,4	am 27.
Mittel Luftfeuchte	:	75					
Max Mittel Luftfeuchte	:	97	am	06.	Min Mittel Luftf.	39	am 30.
Max Wind km/h	:	38,5	am	30.	entspricht Windstärke :	6	Bft.
Sommertage (Max Tx > 25).....		0 x			Windstärketage 6(> 37 Km/h)		1 x
Heiße Tage (Max Tx > 30)		0 x			Windstärketage 8(> 62 Km/h)		0 x
Frosttage (Min Tn < 0)		6 x			Tage mit Bodenfrost		0 x
Eistage (Max Tx < 0)		0 x					
Tage mit Niederschlag		21 x					
Tage mit Niederschlag > 1 mm		15 x					

Wetter-Monatsdiagramm:

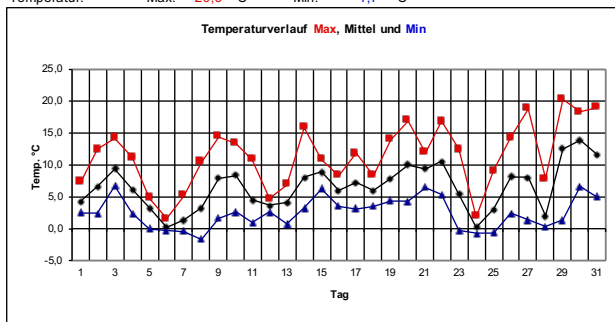
Hindelang-Gailenberg

März

2024




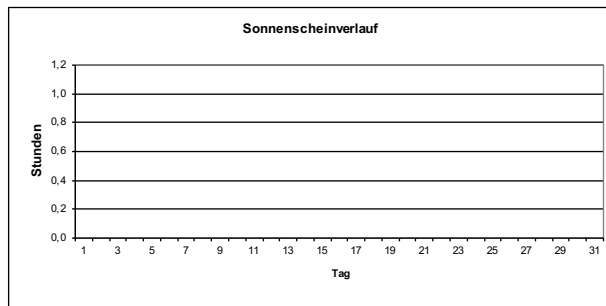
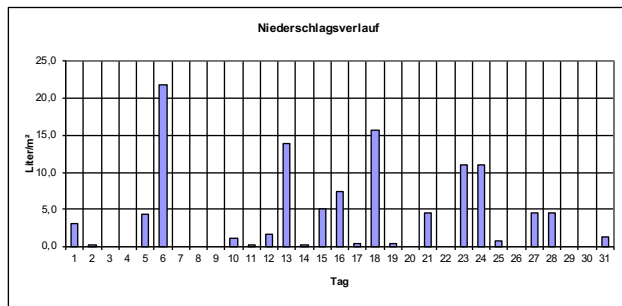
Temperatur: Max: 20,3 °C Min: -1,7 °C



Monatswerte

(mit Abweichung/Prozent vom langjährigen Mittelwert*)
 * Mittelwerte der Jahre 1971-2000

Mittel Temperatur:	6,5 °C	Abweichung:	3,7 K
Sonnenscheindauer:	- h	entspricht:	#### %
Niederschlagshöhe:	113,4 Liter/m²	entspricht:	131 %
Tage mit Bodenfrost:	0	Tage mit Frost:	6
Tage mit Gewitter:	0	Tage mit Dauerfrost:	0
Tage mit Sturm:	0	Sommertage (>25°C):	0
Tage mit Schneedecke:	0	Heißetage (>30°C):	0
Tage mit Nebel:	0	mittleres Maximum:	11,4 °C
Tage mit Niederschlag:	21	mittleres Minimum:	2,4 °C
Höchste Windböe :	39 Km/h	entspricht Windstärke:	6 Bft. am: 30.
Mittel Luftdruck :	1011 hPa	Mittel Luftfeuchte :	75 %



Monat : März 2024

