

Wetterdaten von Hindelang - Gailenberg

Meßort: Gailenberg 11, 87541 Bad Hindelang

<https://www.wetter-hindelang.de/>

Höhe 986 m ü. NN

ReH-Stations-Nr.: **10947**

Monat : Februar

Jahr: 2024

Parameter	Angaben in	Wert	Abweichungen	Tag	Prozent	Normal
Temperatur:						
Monatsmittel	°C	5,9	6,3	X	X	-0,4
absolutes Maximum	°C	15,9	X	05.	X	X
mittleres Maximum	°C	10,1	-	X	X	
absolutes Minimum	°C	-2,4	X	24.	X	X
mittleres Minimum	°C	2,7	-	X	X	
absolutes Minimum am Boden (5 cm)	°C	-	X	#NV	X	X
Besondere Tage:						
heiße Tage max. >= 30°C	Tage	0	-	X	X	
Sommertage max. >= 25°C	Tage	0	-	X	X	
Bodenfrost min. 5 cm < 0°C	Tage	0	x	X	X	
Frosttage min. < 0°C	Tage	3	-	X	X	
Eistage max. < 0°C	Tage	0	-	X	X	
Bewölkung:						
Monatsmittel	Achtel		X	X	X	X
heitere Tage (Tagesdurchs. < 1,6/8)	Tage		X	X	X	X
trübe Tage (Tagesdurchs. > 6,4/8)	Tage		X	X	X	X
Zahl der Tage mit						
Regen >= 0,1 mm	Tage	14	X	X	X	X
Schneefall >= 0,1 mm	Tage	0	X	X	X	X
Schnee/Regen gemischt >= 0,1mm	Tage	0	X	X	X	X
Gewitter	Tage	0	X	X	X	X
Nebel	Tage	0	X	X	X	X
Wind >= 6 Bft	Tage	1	X	X	X	X
Sturm >= 8 Bft	Tage	0	X	X	X	X
Niederschlag:						
Monatsniederschlag	mm	84,8	-16,6	X	84	101,4
Tageshöchstniederschlag	mm	18,0	X	17.	X	X
Tage mit >= 0,1 mm	Tage	14	X	X	X	X
Tage mit >= 1,0 mm	Tage	13	X	X	X	X
Tage mit >= 5,0 mm	Tage	6	X	X	X	X
Tage mit >= 10,0 mm	Tage	3	X	X	X	X
Schnee:						
Tage mit geschlossener Schneedecke	Tage	0	X	X	X	X
maximale Schneehöhe	cm	0	X	#NV	X	X
Wind						
Höchste Windgeschwindigkeit	m/sec	10,7	X	05.	X	X
Höchste Windgeschwindigkeit	km/h	38,6	X	X	X	X
Höchste Windgeschwindigkeit	Knoten	21	X	X	X	X
übrige Werte						
Sonnenschein	Stunden	-	#WERT!	X	#WERT!	0
Mittel rel. Luftfeuchtigkeit	%	75,2	X	X	X	X
Mittel Luftdruck	hPa	1017,0	X	X	X	X

Witterungsbericht:

Meßort: 87541 Hindelang
 Ortsteil: Gailenberg

Private Wetterstation:
 Hindelang

Staationshöhe: 986 m ü. NN
 Straße: Gailenberg 11

Monat : 2 Jahr: 2024

Tag	Temperatur °C					Feuchte Mittel (%)	Luftdruck Mittel (hPa)	Nieders. Liter/m ²	Wind km/h			Mittel Richtung	Sonne Stunden	Temp. 5 cm	Temp
	Mittel	Max	Zeit	Min	Zeit				Mittel	Max	Zeit				Abw.
01	4,5	7,3	00:06	2,8	23:28	85	1032,9	7,8	1,9	22,7	06:04	269		4,9	
02	4,5	8,1	23:59	2,7	08:06	80	1035,8	1,0	2,1	16,2	12:39	312		4,9	
03	10,1	15,8	13:21	4,9	06:35	57	1031,2	0,0	3,6	22,7	14:54	0		10,5	
04	9,8	12,8	12:43	6	01:56	53	1028,4	0,0	4,1	29,0	13:29	317		10,2	
05	11,3	15,9	12:30	8,6	22:06	43	1025,5	0,0	3,9	38,6	03:36	274		11,7	
06	8,1	12,2	13:12	0,2	23:59	50	1019,9	0,0	3,1	19,4	12:40	352		8,5	
07	6,0	11,4	12:58	0,2	00:15	66	1014,3	1,8	3,8	32,0	16:20	275		6,4	
08	7,0	9,8	11:59	4,1	00:25	84	1006,2	1,6	3,0	20,9	13:42	307		7,4	
09	7,1	9,9	12:47	5,4	04:33	84	995,5	0,0	1,2	14,5	04:23	351		7,5	
10	8,7	13,7	12:36	4,7	07:17	60	988,9	0,0	3,1	24,1	13:15	13		9,1	
11	4,2	9,6	00:12	1,9	07:48	84	996,8	8,8	2,1	20,9	05:56	250		4,6	
12	2,8	5,7	13:25	0,6	22:14	90	1008,9	6,2	1,8	17,6	21:17	9		3,2	
13	2,7	8,1	14:46	0,7	22:26	83	1022,8	1,8	1,7	16,2	12:50	344		3,1	
14	7,1	12,1	15:23	1,4	00:06	58	1026,2	0,0	2,2	16,2	12:48	328		7,5	
15	9,4	14,7	13:59	5,1	07:30	62	1021,7	0,0	2,3	9,7	13:02	32		9,8	
16	11,0	15,8	12:54	6,9	07:37	61	1019,6	1,4	1,7	14,4	13:26	358		11,4	
17	6,8	8,4	11:56	5,2	23:19	97	1030,5	18,0	0,6	6,5	22:37	217		7,2	
18	7,3	11,8	13:34	4,8	08:35	88	1032,1	0,0	2,1	25,9	23:18	130		7,7	
19	4,8	7,2	00:00	3,4	23:59	91	1030,0	16,4	2,4	19,4	00:41	321		5,2	
20	2,3	6,4	15:02	0,2	07:35	90	1031,4	13,4	1,8	14,4	13:30	344		2,7	
21	5,1	11,6	14:43	0,0	01:43	73	1024,3	0,0	2,1	11,3	21:07	5		5,5	
22	8,1	11,6	15:03	3,7	23:59	74	1004,0	3,2	2,6	28,8	23:27	342		8,5	
23	0,9	3,6	00:02	-1,1	23:40	86	1001,4	3,2	2,8	22,7	02:57	29		1,3	
24	1,0	5,6	14:11	-2,4	06:54	81	1007,8	0,0	1,9	11,3	12:08	56		1,4	
25	3,7	10,6	14:24	-1,0	07:27	66	1007,5	0,2	2,9	19,4	15:10	31		4,1	
26	6,4	10,6	11:28	3,3	22:38	60	1001,7	0,0	2,7	25,9	16:19	17		6,8	
27	3,5	7,6	13:34	1,6	09:21	89	1011,1	0,0	1,1	14,5	13:44	177		3,9	
28	3,4	4,9	15:30	2,6	08:10	96	1021,1	0,0	0,5	6,5	13:15	230		3,8	
29	4,9	9,7	15:09	1,8	08:44	89	1015,8	0,0	2,0	13,0	14:12	43		5,3	
30														-	
31														-	

Summen / Mittel / Abweichungen:

Monatsmittel Temp.	:	5,9	Abw.:	6,3			
Max Tagesmittel	:	11,3	am	05.	Min Tagesmittel	0,9	am 23.
Temperaturmaximum	:	15,9	am	05.	Mittel Max Temp.	10,1	Abw. -
Temperaturminimum	:	-2,4	am	24.	Mittel Min Temp.	2,7	Abw. -
Erdbodenminimum	:	-	am	#NV			
Gesamt Niederschlag	:	84,8	=	84%	Max. Niederschlag	18,0	am 17.
Summe Sonnenschein	:	-	=	#WERT!	Max Sonne	-	am #NV
Mittel Luftdruck	:	1017,0					
Max Mittel Luftdruck	:	1035,8	am	02.	Min Mittel Luftd.	988,9	am 10.
Mittel Luftfeuchte	:	75					
Max Mittel Luftfeuchte	:	97	am	17.	Min Mittel Luftf.	43	am 05.
Max Wind km/h	:	38,6	am	05.	entspricht Windstärke :	6	Bft.
Sommertage (Max Tx > 25).....		0 x			Windstärketage 6(> 37 Km/h)		1 x
Heiße Tage (Max Tx > 30)		0 x			Windstärketage 8(> 62 Km/h)		0 x
Frosttage (Min Tn < 0)		3 x			Tage mit Bodenfrost		0 x
Eistage (Max Tx < 0)		0 x					
Tage mit Niederschlag		14 x					
Tage mit Niederschlag > 1 mm		13 x					

Wetter-Monatsdiagramm:

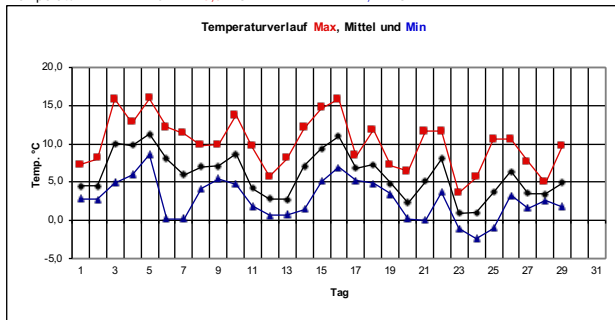
Hindelang-Gailenberg

Februar

2024



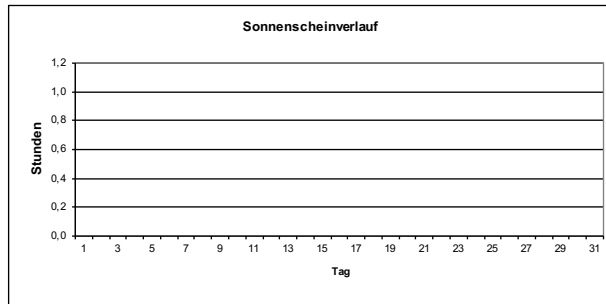
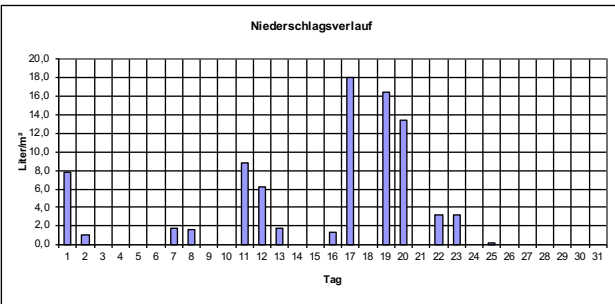
Temperatur: Max: 15,9 °C Min: -2,4 °C



Monatswerte

(mit Abweichung/Prozent vom langjährigen Mittelwert*)
 * Mittelwerte der Jahre 1971-2000

Mittel Temperatur:	5,9 °C	Abweichung:	6,3 K
Sonnenscheindauer:	- h	entspricht:	#### %
Niederschlagshöhe:	84,8 Liter/m²	entspricht:	84 %
Tage mit Bodenfrost:	0	Tage mit Frost:	3
Tage mit Gewitter:	0	Tage mit Dauerfrost:	0
Tage mit Sturm:	0	Sommertage (>25°C):	0
Tage mit Schneedecke:	0	Heißetage (>30°C):	0
Tage mit Nebel:	0	mittleres Maximum:	10,1 °C
Tage mit Niederschlag:	14	mittleres Minimum:	2,7 °C
Höchste Windböe :	39 Km/h	entspricht Windstärke:	6 Bft. am: 05.
Mittel Luftdruck :	1017 hPa	Mittel Luftfeuchte :	75 %



Monat : Februar 2024

