

Wetterdaten von Hindelang - Gailenberg

Meßort: Gailenberg 11, 87541 Bad Hindelang

<https://www.wetter-hindelang.de/>

Höhe 986 m ü. NN

ReH-Stations-Nr.: **10947**

Monat : Januar

Jahr: 2024

Parameter	Angaben in	Wert	Abweichungen	Tag	Prozent	Normal
Temperatur:						
Monatsmittel	°C	1,4	2,7	X	X	-1,3
absolutes Maximum	°C	12,8	X	29.	X	X
mittleres Maximum	°C	4,8	-	X	X	
absolutes Minimum	°C	-10,4	X	20.	X	X
mittleres Minimum	°C	-1,9	-	X	X	
absolutes Minimum am Boden (5 cm)	°C	-	X	#NV	X	X
Besondere Tage:						
heiße Tage max. >= 30°C	Tage	0	-	X	X	
Sommertage max. >= 25°C	Tage	0	-	X	X	
Bodenfrost min. 5 cm < 0°C	Tage	0	x	X	X	
Frosttage min. < 0°C	Tage	18	-	X	X	
Eistage max. < 0°C	Tage	7	-	X	X	
Bewölkung:						
Monatsmittel	Achtel		X	X	X	X
heitere Tage (Tagesdurchs. < 1,6/8)	Tage		X	X	X	X
trübe Tage (Tagesdurchs. > 6,4/8)	Tage		X	X	X	X
Zahl der Tage mit						
Regen >= 0,1 mm	Tage	21	X	X	X	X
Schneefall >= 0,1 mm	Tage	0	X	X	X	X
Schnee/Regen gemischt >= 0,1mm	Tage	0	X	X	X	X
Gewitter	Tage	0	X	X	X	X
Nebel	Tage	0	X	X	X	X
Wind >= 6 Bft	Tage	1	X	X	X	X
Sturm >= 8 Bft	Tage	0	X	X	X	X
Niederschlag:						
Monatsniederschlag	mm	145,0	-8,5	X	94	153,5
Tageshöchstniederschlag	mm	41,6	X	25.	X	X
Tage mit >= 0,1 mm	Tage	21	X	X	X	X
Tage mit >= 1,0 mm	Tage	14	X	X	X	X
Tage mit >= 5,0 mm	Tage	10	X	X	X	X
Tage mit >= 10,0 mm	Tage	4	X	X	X	X
Schnee:						
Tage mit geschlossener Schneedecke	Tage	0	X	X	X	X
maximale Schneehöhe	cm	0	X	#NV	X	X
Wind						
Höchste Windgeschwindigkeit	m/sec	11,2	X	22.	X	X
Höchste Windgeschwindigkeit	km/h	40,3	X	X	X	X
Höchste Windgeschwindigkeit	Knoten	22	X	X	X	X
übrige Werte						
Sonnenschein	Stunden	-	#WERT!	X	#WERT!	0
Mittel rel. Luftfeuchtigkeit	%	77,1	X	X	X	X
Mittel Luftdruck	hPa	1022,4	X	X	X	X

Witterungsbericht:

Meßort: 87541 Hindelang
 Ortsteil: Gailenberg

Private Wetterstation:
 Hindelang

Staationshöhe: 986 m ü. NN
 Straße: Gailenberg 11

Monat : 1 Jahr: 2024

Tag	Temperatur °C					Feuchte Mittel (%)	Luftdruck Mittel (hPa)	Nieders. Liter/m²	Wind km/h			Mittel Richtung	Sonne Stunden	Temp. 5 cm	Temp
	Mittel	Max	Zeit	Min	Zeit				Mittel	Max	Zeit				Abw.
01	2,2	4,6	13:33	-0,4	23:29	78	1016,3	0,0	2,8	19,4	15:12	311			3,5
02	5,3	8,4	14:37	-0,3	00:02	65	1010,0	0,2	2,9	24,1	23:23	328			6,6
03	7,3	11,4	15:07	3,7	22:34	68	1005,3	4,6	4,9	37,1	20:24	257			8,6
04	4,0	6,7	15:46	1,3	22:57	76	1010,5	2,2	5,1	37,1	04:29	241			5,3
05	3,5	6,6	13:18	0,2	23:59	75	1007,4	5,2	0,8	9,7	07:48	26			4,8
06	-0,4	0,3	00:05	-1	23:59	98	1009,6	12,6	0,0	1,6	21:24	9			0,9
07	-1,6	-0,3	11:46	-3,6	23:59	96	1014,4	6,8	0,5	17,7	23:24	239			-0,3
08	-6,1	-3,5	00:00	-7,8	08:38	92	1022,2	0,2	1,0	19,4	00:26	260			-4,8
09	-8,1	-5,6	14:47	-9,7	21:22	92	1027,6	0,0	0,2	4,7	01:33	307			-6,8
10	-3,1	1,4	12:21	-8,3	00:02	93	1029,4	0,0	0,5	9,7	12:41	61			-1,8
11	-5,0	-1,4	13:42	-7,8	22:54	93	1029,7	0,4	0,9	8,0	14:07	44			-3,7
12	-4,3	-1,2	13:40	-7,4	00:10	90	1032,8	0,2	0,6	6,5	23:53	9			-3,0
13	-1,9	2,4	13:45	-5,3	02:31	70	1027,0	0,4	1,3	9,7	23:22	20			-0,6
14	1,5	6,3	13:59	-1,2	00:59	53	1014,0	0,0	1,7	22,7	21:28	163			2,8
15	-2,0	1,2	00:00	-4,1	23:36	84	1008,5	4,2	3,8	27,4	03:49	227			-0,7
16	-3,6	0,7	21:00	-7,0	08:01	79	1013,2	0,4	1,9	14,5	00:06	9			-2,3
17	3,4	6,1	21:26	-1,2	00:05	89	999,9	6,8	1,9	13,0	11:25	12			4,7
18	4,1	8,2	13:57	-3,3	23:59	89	997,8	11,6	2,6	19,4	04:17	351			5,4
19	-6,1	-3,3	00:10	-9,8	23:59	91	1021,5	2,4	0,0	3,2	14:41	327			-4,8
20	-6,5	-2,8	16:24	-10,4	07:26	82	1034,4	0,0	0,8	13,0	21:21	33			-5,2
21	0,5	6,7	12:14	-4,7	02:42	56	1034,3	0,0	1,8	13,0	10:03	0			1,8
22	4,9	11,4	12:01	0,6	03:15	54	1026,7	6,6	2,8	40,3	14:37	348			6,2
23	3,1	6,3	23:45	0,4	07:36	82	1032,6	6,6	3,6	25,9	12:55	257			4,4
24	9,8	12,0	05:33	5,4	00:01	79	1030,7	9,0	4,6	35,4	11:43	237			11,1
25	4,5	7,1	00:03	2,7	12:51	96	1031,5	41,6	1,6	14,5	02:10	55			5,8
26	5,8	9,1	12:08	2,8	23:59	89	1032,1	22,6	2,7	22,5	13:09	331			7,1
27	2,5	6,1	13:48	0,6	08:30	90	1037,3	0,4	1,8	13,0	10:47	24			3,8
28	6,2	10,1	15:05	1,8	00:19	44	1035,4	0,0	2,3	11,2	06:47	30			7,5
29	8,5	12,8	10:07	5,3	21:46	38	1032,9	0,0	2,3	12,9	22:45	31			9,8
30	8,1	11,7	14:19	5,6	22:22	51	1033,7	0,0	2,1	8,0	15:51	15			9,4
31	6,5	10,1	14:13	4,2	07:56	57	1034,7	0,0	1,7	8,0	22:34	9			7,8

Summen / Mittel / Abweichungen:

Monatsmittel Temp.	:	1,4	Abw.:	2,7			
Max Tagesmittel	:	9,8	am	24.	Min Tagesmittel	-8,1	am 09.
Temperaturmaximum	:	12,8	am	29.	Mittel Max Temp.	4,8	Abw. -
Temperaturminimum	:	-10,4	am	20.	Mittel Min Temp.	-1,9	Abw. -
Erdbodenminimum	:	-	am	#NV			
Gesamt Niederschlag	:	145,0	=	94%	Max. Niederschlag	41,6	am 25.
Summe Sonnenschein	:	-	=	#WERT!	Max Sonne	-	am #NV
Mittel Luftdruck	:	1022,4					
Max Mittel Luftdruck	:	1037,3	am	27.	Min Mittel Luftd.	997,8	am 18.
Mittel Luftfeuchte	:	77					
Max Mittel Luftfeuchte	:	98	am	06.	Min Mittel Luftf.	38	am 29.
Max Wind km/h	:	40,3	am	22.	entspricht Windstärke :	6	Bft.
Sommertage (Max Tx > 25).....		0	x		Windstärketage 6(> 37 Km/h)		1
Heiße Tage (Max Tx > 30)		0	x		Windstärketage 8(> 62 Km/h)		0
Frosttage (Min Tn < 0)		18	x		Tage mit Bodenfrost		0
Eistage (Max Tx < 0)		7	x				
Tage mit Niederschlag		21	x				
Tage mit Niederschlag > 1 mm		14	x				

Wetter-Monatsdiagramm:

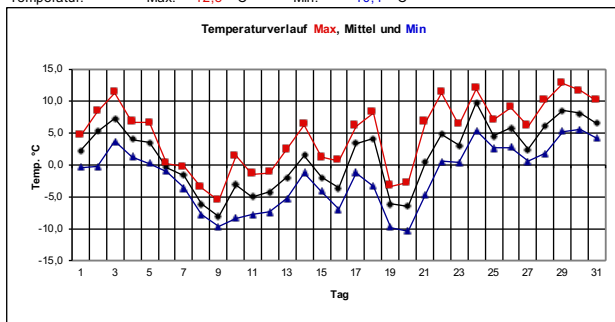
Hindelang-Gailenberg

Januar

2024




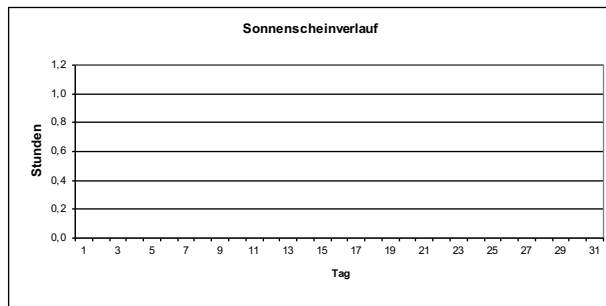
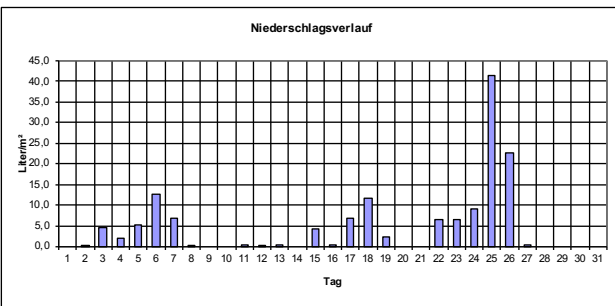
Temperatur: Max: 12,8 °C Min: -10,4 °C



Monatswerte

(mit Abweichung/Prozent vom langjährigen Mittelwert*)
 * Mittelwerte der Jahre 1971-2000

Mittel Temperatur:	1,4 °C	Abweichung:	2,7 K
Sonnenscheindauer:	- h	entspricht:	#### %
Niederschlagshöhe:	145,0 Liter/m²	entspricht:	94 %
Tage mit Bodenfrost:	0	Tage mit Frost:	18
Tage mit Gewitter:	0	Tage mit Dauerfrost:	7
Tage mit Sturm:	0	Sommertage (>25°C):	0
Tage mit Schneedecke:	0	Heißetage (>30°C):	0
Tage mit Nebel:	0	mittleres Maximum:	4,8 °C
Tage mit Niederschlag:	21	mittleres Minimum:	-1,9 °C
Höchste Windböe :	40 Km/h	entspricht Windstärke:	6 Bft. am: 22.
Mittel Luftdruck :	1022 hPa	Mittel Luftfeuchte :	77 %



Monat : Januar 2024

