

## Wetterdaten von Hindelang - Gailenberg

Meßort: Gailenberg 11, 87541 Bad Hindelang

<https://www.wetter-hindelang.de/>

Höhe 986 m ü. NN

ReH-Stations-Nr.: **10947**

**Monat : September**

Jahr: 2023

Parameter	Angaben in	Wert	Abweichungen	Tag	Prozent	Normal
<b>Temperatur:</b>						
Monatsmittel	°C	16,6	4,6	X	X	12,0
absolutes Maximum	°C	27,4	X	11.	X	X
mittleres Maximum	°C	22,6	-	X	X	
absolutes Minimum	°C	5,5	X	25.	X	X
mittleres Minimum	°C	12,4	-	X	X	
absolutes Minimum am Boden (5 cm)	°C	-	X	#NV	X	X
<b>Besondere Tage:</b>						
heiße Tage max. >= 30°C	Tage	0	-	X	X	
Sommertage max. >= 25°C	Tage	9	-	X	X	
Bodenfrost min. 5 cm < 0°C	Tage	0	x	X	X	
Frosttage min. < 0°C	Tage	0	-	X	X	
Eistage max. < 0°C	Tage	0	-	X	X	
<b>Bewölkung:</b>						
Monatsmittel	Achtel		X	X	X	X
heitere Tage (Tagesdurchs. < 1,6/8)	Tage		X	X	X	X
trübe Tage (Tagesdurchs. > 6,4/8)	Tage		X	X	X	X
<b>Zahl der Tage mit</b>						
Regen >=0,1 mm	Tage	8	X	X	X	X
Schneefall >= 0,1 mm	Tage	0	X	X	X	X
Schnee/Regen gemischt >=0,1mm	Tage	0	X	X	X	X
Gewitter	Tage	0	X	X	X	X
Nebel	Tage	0	X	X	X	X
Wind >= 6 Bft	Tage	1	X	X	X	X
Sturm >= 8 Bft	Tage	0	X	X	X	X
<b>Niederschlag:</b>						
Monatsniederschlag	mm	77,0	-70,1	X	52	147,1
Tageshöchstniederschlag	mm	42,0	X	22.	X	X
Tage mit >= 0,1 mm	Tage	8	X	X	X	X
Tage mit >= 1,0 mm	Tage	6	X	X	X	X
Tage mit >= 5,0 mm	Tage	5	X	X	X	X
Tage mit >= 10,0 mm	Tage	1	X	X	X	X
<b>Schnee:</b>						
Tage mit geschlossener Schneedecke	Tage	0	X	X	X	X
maximale Schneehöhe	cm	0	X	#NV	X	X
<b>Wind</b>						
Höchste Windgeschwindigkeit	m/sec	11,6	X	12.	X	X
Höchste Windgeschwindigkeit	km/h	41,8	X	X	X	X
Höchste Windgeschwindigkeit	Knoten	23	X	X	X	X
<b>übrige Werte</b>						
Sonnenschein	Stunden	-	#WERT!	X	#WERT!	169,7
Mittel rel. Luftfeuchtigkeit	%	80,2	X	X	X	X
Mittel Luftdruck	hPa	1018,6	X	X	X	X

Witterungsbericht:

Meßort: 87541 Hindelang  
 Ortsteil: Gailenberg

Private Wetterstation:  
 Hindelang

Staationshöhe: 986 m ü. NN  
 Straße: Gailenberg 11

Monat : 9 Jahr: 2023

Tag	Temperatur °C					Feuchte Mittel (%)	Luftdruck Mittel (hPa)	Nieders. Liter/m <sup>2</sup>	Wind km/h			Mittel Richtung	Sonne Stunden	Temp. 5 cm	Temp
	Mittel	Max	Zeit	Min	Zeit				Mittel	Max	Zeit				Abw.
01	17,0	23,2	15:59	11,7	00:20	75	1018,2	0,0	2,0	19,4	02:18	315			5,0
02	18,0	24,8	14:38	12,8	07:04	78	1020,5	0,0	1,9	24,1	14:00	49			6,0
03	17,9	23,1	15:31	13,8	06:30	78	1025,3	0,0	1,6	14,4	18:19	16			5,9
04	18,0	26,1	16:29	12,5	07:07	80	1024,3	0,0	1,8	16,2	16:42	357			6,0
05	17,4	24,6	15:22	12,3	07:15	80	1020,5	0,0	1,4	9,7	14:18	330			5,4
06	18,7	25,2	14:26	13,4	07:22	79	1019,6	0,0	1,6	13,0	14:48	33			6,7
07	20,1	27,2	15:48	15,4	07:12	83	1018,6	0,0	1,5	11,3	15:59	27			8,1
08	20,8	26,7	13:48	16,9	06:45	83	1017,9	0,0	1,8	24,1	13:48	11			8,8
09	20,7	26,7	13:54	16,6	06:00	82	1017,6	0,0	1,8	14,5	13:50	34			8,7
10	21,0	26,8	13:28	16,9	06:48	81	1017,8	0,0	1,9	14,5	13:01	35			9,0
11	21,0	27,4	15:16	16,6	06:41	72	1015,4	0,0	2,1	19,4	16:20	356			9,0
12	19,4	26,9	15:52	14,3	22:34	74	1013,7	2,8	1,9	41,8	18:31	35			7,4
13	16,0	18,6	02:33	13,7	23:58	90	1017,1	9,0	1,1	11,3	05:01	18			4,0
14	15,3	20,2	14:04	13,4	07:40	94	1020,6	8,4	0,9	16,2	19:09	76			3,3
15	15,9	21,8	14:28	11,5	07:13	90	1017,8	0,4	1,5	11,3	13:38	66			3,9
16	18,0	24,6	14:46	13,2	05:44	76	1015,7	0,0	2,1	13,0	15:08	29			6,0
17	19,0	25,2	14:54	14,9	04:05	74	1015,8	0,0	1,2	11,2	14:49	6			7,0
18	16,9	20,7	05:04	13,7	23:59	74	1012,7	7,2	2,3	16,2	19:01	339			4,9
19	15,0	19,6	15:34	12,5	23:36	79	1017,0	0,8	2,3	19,4	03:31	316			3,0
20	16,0	22,2	14:41	10,7	07:24	82	1014,3	0,0	1,8	13,0	15:51	38			4,0
21	18,1	24,1	14:09	13,3	06:43	76	1004,3	0,0	1,6	16,2	16:53	7			6,1
22	9,6	15,3	00:00	7,1	17:34	95	1007,8	42,0	1,2	17,7	17:18	26			-2,4
23	8,1	10,4	15:39	6,4	08:40	89	1020,0	6,4	1,6	9,7	06:23	338			-3,9
24	9,7	15,8	15:28	5,9	07:03	82	1027,0	0,0	2,2	22,7	17:50	34			-2,3
25	11,4	19,1	15:15	5,5	06:34	79	1024,9	0,0	1,8	9,7	15:48	43			-0,6
26	14,2	20,7	15:39	9,6	06:22	84	1023,2	0,0	1,7	11,3	13:58	54			2,2
27	15,4	21,8	14:34	10,3	06:10	81	1021,3	0,0	1,7	9,7	14:36	9			3,4
28	16,5	23,1	13:34	12,2	03:10	70	1020,6	0,0	2,2	9,7	14:49	2			4,5
29	17,7	24,7	14:26	12,7	06:40	65	1022,3	0,0	2,1	17,6	22:36	341			5,7
30	15,2	20,1	14:14	12,4	23:59	82	1025,3	0,0	1,3	17,6	14:17	3			3,2
31															-

Summen / Mittel / Abweichungen:

Monatsmittel Temp.	:	16,6	Abw.:	4,6			
Max Tagesmittel	:	21,0	am	10.	Min Tagesmittel	8,1	am 23.
Temperaturmaximum	:	27,4	am	11.	Mittel Max Temp.	22,6	Abw. -
Temperaturminimum	:	5,5	am	25.	Mittel Min Temp.	12,4	Abw. -
Erdbodenminimum	:	-	am	#NV			
Gesamt Niederschlag	:	77,0	=	52%	Max. Niederschlag	42,0	am 22.
Summe Sonnenschein	:	-	=	#WERT!	Max Sonne	0,0	am #NV
Mittel Luftdruck	:	1018,6					
Max Mittel Luftdruck	:	1027,0	am	24.	Min Mittel Luftd.	1004,3	am 21.
Mittel Luftfeuchte	:	80					
Max Mittel Luftfeuchte	:	95	am	22.	Min Mittel Luftf.	65	am 29.
Max Wind km/h	:	41,8	am	12.	entspricht Windstärke :	6	Bft.
Sommertage (Max Tx > 25).....		9 x			Windstärketage 6 .....(> 37 Km/h)		1 x
Heiße Tage (Max Tx > 30) .....		0 x			Windstärketage 8 .....(> 62 Km/h)		0 x
Frosttage (Min Tn < 0) .....		0 x			Tage mit Bodenfrost		0 x
Eistage (Max Tx < 0) .....		0 x					
Tage mit Niederschlag		8 x					
Tage mit Niederschlag > 1 mm		6 x					

# Wetter-Monatsdiagramm:

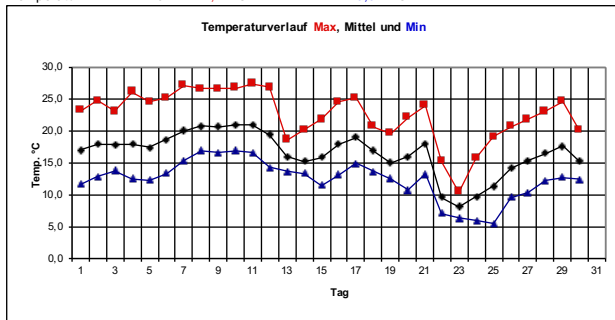
Hindelang-Gailenberg

September

2023



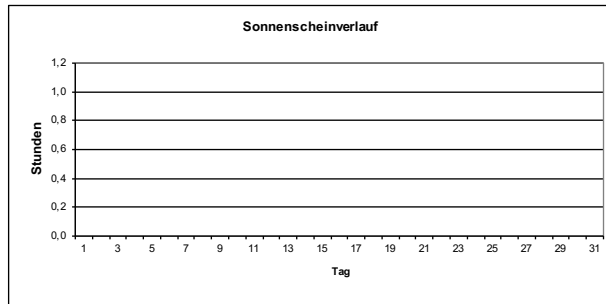
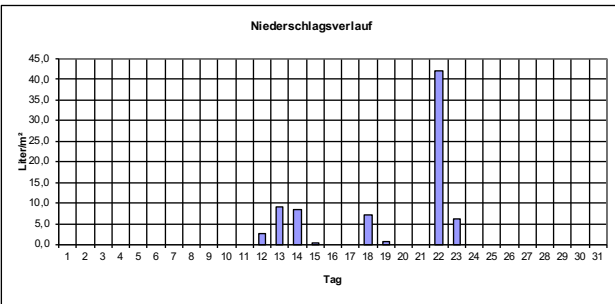
Temperatur: Max: 27,4 °C Min: 5,5 °C



## Monatswerte

(mit Abweichung/Prozent vom langjährigen Mittelwert\*)  
 \* Mittelwerte der Jahre 1971-2000

Mittel Temperatur:	16,6 °C	Abweichung:	4,6 K
Sonnenscheindauer:	- h	entspricht:	#### %
Niederschlagshöhe:	77,0 Liter/m²	entspricht:	52 %
Tage mit Bodenfrost:	0	Tage mit Frost:	0
Tage mit Gewitter:	0	Tage mit Dauerfrost:	0
Tage mit Sturm:	0	Sommertage (>25°C):	9
Tage mit Schneedecke:	0	Heißetage (>30°C):	0
Tage mit Nebel:	0	mittleres Maximum:	22,6 °C
Tage mit Niederschlag:	8	mittleres Minimum:	12,4 °C
Höchste Windböe :	42 Km/h	entspricht Windstärke:	6 Bft. am: 12.
Mittel Luftdruck :	1019 hPa	Mittel Luftfeuchte :	80 %



Monat: September 2023

