

## Wetterdaten von Hindelang - Gailenberg

Meßort: Gailenberg 11, 87541 Bad Hindelang

<https://www.wetter-hindelang.de/>

Höhe 986 m ü. NN

ReH-Stations-Nr.: **10947**

**Monat : Juli**

**Jahr: 2023**

Parameter	Angaben in	Wert	Abweichungen	Tag	Prozent	Normal
<b>Temperatur:</b>						
Monatsmittel	°C	17,6	-2,0	X	X	19,6
absolutes Maximum	°C	32,1	X	11.	X	X
mittleres Maximum	°C	23,3	0,4	X	X	22,9
absolutes Minimum	°C	5,4	X	26.	X	X
mittleres Minimum	°C	13,4	0,3	X	X	13,1
absolutes Minimum am Boden (5 cm)	°C	0,0	X	#NV	X	X
<b>Besondere Tage:</b>						
heiße Tage max. >= 30°C	Tage	2	-3	X	X	4,6
Sommertage max. >= 25°C	Tage	11	-5	X	X	16
Bodenfrost min. 5 cm < 0°C	Tage	0	x	X	X	x
Frosttage min. < 0°C	Tage	0	0	X	X	0
Eistage max. < 0°C	Tage	0	0	X	X	0
<b>Bewölkung:</b>						
Monatsmittel	Achtel		X	X	X	X
heitere Tage (Tagesdurchs. < 1,6/8)	Tage		X	X	X	X
trübe Tage (Tagesdurchs. > 6,4/8)	Tage		X	X	X	X
<b>Zahl der Tage mit</b>						
Regen >=0,1 mm	Tage	21	X	X	X	X
Schneefall >= 0,1 mm	Tage	0	X	X	X	X
Schnee/Regen gemischt >=0,1mm	Tage	0	X	X	X	X
Gewitter	Tage	0	X	X	X	X
Nebel	Tage	0	X	X	X	X
Wind >= 6 Bft	Tage	0	X	X	X	X
Sturm >= 8 Bft	Tage	0	X	X	X	X
<b>Niederschlag:</b>						
Monatsniederschlag	mm	237,2	118,3	X	199	118,9
Tageshöchstniederschlag	mm	47,8	X	26.	X	X
Tage mit >= 0,1 mm	Tage	21	X	X	X	X
Tage mit >= 1,0 mm	Tage	20	X	X	X	X
Tage mit >= 5,0 mm	Tage	13	X	X	X	X
Tage mit >= 10,0 mm	Tage	7	X	X	X	X
<b>Schnee:</b>						
Tage mit geschlossener Schneedecke	Tage	0	X	X	X	X
maximale Schneehöhe	cm	0	X	#NV	X	X
<b>Wind</b>						
Höchste Windgeschwindigkeit	m/sec	8,5	X	11.	X	X
Höchste Windgeschwindigkeit	km/h	30,6	X	X	X	X
Höchste Windgeschwindigkeit	Knoten	17	X	X	X	X
<b>übrige Werte</b>						
Sonnenschein	Stunden	0,0	-241,4	X	0	241,4
Mittel rel. Luftfeuchtigkeit	%	76,7	X	X	X	X
Mittel Luftdruck	hPa	1015,8	X	X	X	X

Witterungsbericht:

Meßort: 87541 Hindelang  
 Ortsteil: Gailenberg

Private Wetterstation:  
 Hindelang

Staationshöhe: 986 m ü. NN  
 Straße: Gailenberg 11

Monat : 7 Jahr: 2023

Tag	Temperatur °C					Feuchte Mittel (%)	Luftdruck Mittel (hPa)	Nieders. Liter/m <sup>2</sup>	Wind km/h			Mittel Richtung	Sonne Stunden	Temp. 5 cm	Temp Abw.
	Mittel	Max	Zeit	Min	Zeit				Mittel	Max	Zeit				
01	15,0	20,6	16:28	11,3	08:20	84	1012,3	14,2	1,7	20,9	18:55	274			-4,6
02	15,1	18,7	19:24	12,6	10:31	85	1014,2	5,4	2,3	17,7	03:51	318			-4,5
03	16,1	19,9	16:35	14	04:56	75	1016,0	0,0	1,9	16,2	18:40	302			-3,5
04	16,7	23,1	14:21	12,8	06:03	82	1016,1	4,4	1,7	16,2	15:40	107			-2,9
05	14,6	21,0	11:31	11,7	23:59	84	1016,2	31,8	1,9	19,4	12:24	341			-5,0
06	15,6	22,2	16:39	10,8	04:51	81	1019,3	3,8	1,8	19,4	15:49	076			-4,0
07	19,4	26,4	15:55	12	05:24	59	1020,2	0,0	1,9	13,0	15:06	070			-0,2
08	21,3	26,2	14:15	16,4	05:55	59	1019,3	0,0	1,9	17,7	15:22	358			1,7
09	23,3	29,9	14:52	17,3	06:35	59	1020,7	0,0	2,2	22,7	17:00	009			3,7
10	23,3	28,3	14:58	19,8	06:33	59	1020,3	0,0	2,2	17,7	17:19	335			3,7
11	25,0	32,1	15:54	17,2	23:59	59	1015,6	1,4	2,3	30,6	22:56	310			5,4
12	17,6	25,1	12:31	14,8	22:36	85	1014,1	28,0	2,4	25,9	18:45	004			-2,0
13	15,5	19,2	14:12	12,7	23:59	90	1018,9	16,2	1,4	17,6	14:21	270			-4,1
14	18,3	26,1	16:46	11,6	06:39	76	1017,3	0,0	2,1	17,6	17:38	351			-1,3
15	24,1	31,6	14:55	17,6	06:36	58	1011,9	0,0	2,1	14,5	15:35	013			4,5
16	19,4	22,8	15:21	16,2	07:22	78	1015,5	1,2	1,9	14,5	15:16	041			-0,2
17	19,4	25,5	14:57	15,0	05:48	82	1020,1	15,8	1,8	20,9	17:27	345			-0,2
18	19,8	26,9	13:06	14,7	05:53	75	1018,8	0,6	2,0	20,9	14:26	005			0,2
19	20,1	25,1	14:11	16,4	02:29	79	1014,4	8,2	2,9	24,1	00:45	311			0,5
20	17,8	22,9	15:42	14,0	07:56	80	1013,9	1,4	1,5	14,5	00:22	217			-1,8
21	15,4	20,8	16:18	12,6	23:59	84	1012,7	7,0	1,7	16,2	17:46	005			-4,2
22	15,9	21,4	15:46	11,4	04:33	81	1017,3	3,6	1,7	17,7	17:19	325			-3,7
23	19,2	24,9	15:41	13,4	03:58	63	1015,4	0,0	2,2	16,2	14:30	317			-0,4
24	18,3	23,7	13:07	13,8	23:59	76	1009,0	9,2	2,0	25,9	14:14	007			-1,3
25	12,4	17,3	14:27	10,1	23:59	93	1008,1	16,2	2,1	24,1	15:08	354			-7,2
26	8,7	12,3	14:20	5,4	07:14	93	1017,6	47,8	1,5	20,9	16:07	335			###
27	13,1	18,4	12:57	6,8	02:39	80	1016,8	0,0	1,5	13,0	16:19	336			-6,5
28	17,7	23,3	16:02	14,6	22:53	74	1013,0	3,2	2,1	24,1	19:01	315			-1,9
29	16,5	23,6	13:52	13,9	04:50	87	1013,9	8,6	2,0	17,7	15:31	350			-3,1
30	16,2	20,0	12:34	13,9	01:11	85	1016,4	9,2	2,6	16,2	13:06	321			-3,4
31	16,2	22,5	14:32	10,4	06:22	74	1015,9	0,0	1,7	13,0	15:29	327			-3,4

Summen / Mittel / Abweichungen:

Monatsmittel Temp.	:	17,6	Abw.:	-2,0			
Max Tagesmittel	:	25,0	am	11.	Min Tagesmittel	8,7	am 26.
Temperaturmaximum	:	32,1	am	11.	Mittel Max Temp.	23,3	Abw. 0,4
Temperaturminimum	:	5,4	am	26.	Mittel Min Temp.	13,4	Abw. 0,3
Erdbodenminimum	:	0,0	am	#NV			
Gesamt Niederschlag	:	237,2	=	199%	Max. Niederschlag	47,8	am 26.
Summe Sonnenschein	:	0,0	=	0%	Max Sonne	0,0	am #NV
Mittel Luftdruck	:	1015,8					
Max Mittel Luftdruck	:	1020,7	am	09.	Min Mittel Luftd.	1008,1	am 25.
Mittel Luftfeuchte	:	77					
Max Mittel Luftfeuchte	:	93	am	25.	Min Mittel Luftf.	58	am 15.
Max Wind km/h	:	30,6	am	11.	entspricht Windstärke :	5	Bft.
Sommertage (Max Tx > 25).....		11	x		Windstärketage 6 .....(> 37 Km/h)		0 x
Heiße Tage (Max Tx > 30) .....		2	x		Windstärketage 8 .....(> 62 Km/h)		0 x
Frosttage (Min Tn < 0) .....		0	x		Tage mit Bodenfrost		0 x
Eistage (Max Tx < 0) .....		0	x				
Tage mit Niederschlag		21	x				
Tage mit Niederschlag > 1 mm		20	x				

# Wetter-Monatsdiagramm:

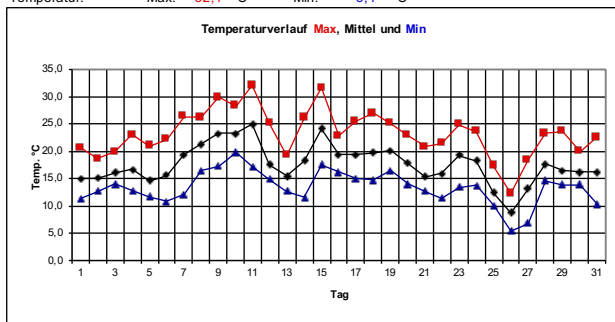
Hindelang-Gailenberg

Juli

2023



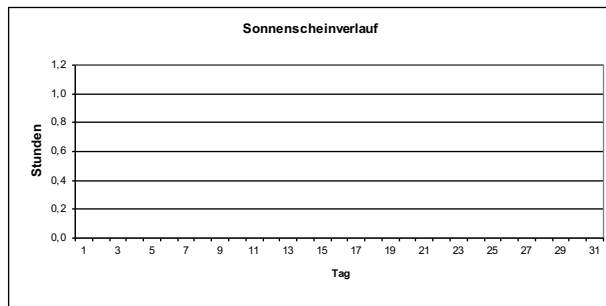
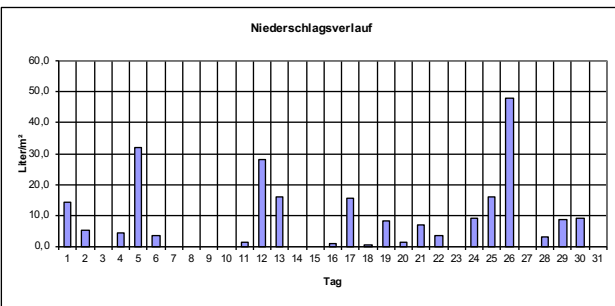
Temperatur: Max: 32,1 °C Min: 5,4 °C



## Monatswerte

(mit Abweichung/Prozent vom langjährigen Mittelwert\*)  
 \* Mittelwerte der Jahre 1971-2000

Mittel Temperatur:	17,6 °C	Abweichung:	-2,0 K
Sonnenscheindauer:	0,0 h	entspricht:	0 %
Niederschlagshöhe:	237,2 Liter/m²	entspricht:	199 %
Tage mit Bodenfrost:	0	Tage mit Frost:	0
Tage mit Gewitter:	0	Tage mit Dauerfrost:	0
Tage mit Sturm:	0	Sommertage (>25°C):	11
Tage mit Schneedecke:	0	Heißetage (>30°C):	2
Tage mit Nebel:	0	mittleres Maximum:	23,3 °C
Tage mit Niederschlag:	21	mittleres Minimum:	13,4 °C
Höchste Windböe :	31 Km/h	entspricht Windstärke:	5 Bft. am: 11.
Mittel Luftdruck :	1016 hPa	Mittel Luftfeuchte :	77 %



Monat : Juli 2023

