

## Wetterdaten von Hindelang - Gailenberg

Meßort: Gailenberg 11, 87541 Bad Hindelang

<https://www.wetter-hindelang.de/>

Höhe 986 m ü. NN

ReH-Stations-Nr.: **10947**

**Monat : März**

**Jahr: 2023**

Parameter	Angaben in	Wert	Abweichungen	Tag	Prozent	Normal
<b>Temperatur:</b>						
Monatsmittel	°C	4,8	-0,9	X	X	5,7
absolutes Maximum	°C	17,6	X	22.	X	X
mittleres Maximum	°C	9,5	-0,5	X	X	10,0
absolutes Minimum	°C	-6,1	X	01.	X	X
mittleres Minimum	°C	0,8	0,3	X	X	0,5
absolutes Minimum am Boden (5 cm)	°C		X	#NV	X	X
<b>Besondere Tage:</b>						
heiße Tage max. >= 30°C	Tage	0	0	X	X	0
Sommertage max. >= 25°C	Tage	0	0	X	X	0
Bodenfrost min. 5 cm < 0°C	Tage	0	x	X	X	x
Frosttage min. < 0°C	Tage	14	5	X	X	9,4
Eistage max. < 0°C	Tage	0	-1	X	X	1
<b>Bewölkung:</b>						
Monatsmittel	Achtel		X	X	X	X
heitere Tage (Tagesdurchs. < 1,6/8)	Tage		X	X	X	X
trübe Tage (Tagesdurchs. > 6,4/8)	Tage		X	X	X	X
<b>Zahl der Tage mit</b>						
Regen >= 0,1 mm	Tage	18	X	X	X	X
Schneefall >= 0,1 mm	Tage		X	X	X	X
Schnee/Regen gemischt >= 0,1mm	Tage		X	X	X	X
Gewitter	Tage		X	X	X	X
Nebel	Tage		X	X	X	X
Wind >= 6 Bft	Tage		X	X	X	X
Sturm >= 8 Bft	Tage		X	X	X	X
<b>Niederschlag:</b>						
Monatsniederschlag	mm	160,0	98,8	X	261	61,2
Tageshöchstniederschlag	mm	28,8	X	14.	X	X
Tage mit >= 0,1 mm	Tage	18	X	X	X	X
Tage mit >= 1,0 mm	Tage	18	X	X	X	X
Tage mit >= 5,0 mm	Tage	12	X	X	X	X
Tage mit >= 10,0 mm	Tage	6	X	X	X	X
<b>Schnee:</b>						
Tage mit geschlossener Schneedecke	Tage		X	X	X	X
maximale Schneehöhe	cm		X	#NV	X	X
<b>Wind</b>						
Höchste Windgeschwindigkeit	m/sec	9,4	X	10.	X	X
Höchste Windgeschwindigkeit	km/h	33,8	X	X	X	X
Höchste Windgeschwindigkeit	Knoten	18	X	X	X	X
<b>übrige Werte</b>						
Sonnenschein	Stunden		-143,6	X	0	143,6
Mittel rel. Luftfeuchtigkeit	%	77,0	X	X	X	X
Mittel Luftdruck	hPa	1015,0	X	X	X	X

Witterungsbericht:

Meßort: 87541 Hindelang  
 Ortsteil: Gailenberg

Private Wetterstation:  
 Hindelang

Staationshöhe: 986 m ü. NN  
 Straße: Gailenberg 11

Monat : 3 Jahr: 2023

Tag	Temperatur °C					Feuchte Mittel (%)	Luftdruck Mittel (hPa)	Nieders. Liter/m <sup>2</sup>	Wind km/h			Mittel Richtung	Sonne Stunden	Temp. 5 cm	Temp
	Mittel	Max	Zeit	Min	Zeit				Mittel	Max	Zeit				Abw.
01	-3,1	0,6	14:41	-6,1	8:20	91	1023,1	3,2	0,6	6,5	22:29	177			-8,8
02	-1,4	3,0	14:32	-4,7	8:03	94	1020,2	6,2	0,8	8,0	14:33	208			-7,1
03	0,4	5,2	13:22	-3,2	4:57	94	1022,7	0,0	0,8	7,9	13:20	142			-5,3
04	1,3	7,3	13:48	-2,5	23:59	90	1023,1	0,0	1,4	14,5	14:30	136			-4,4
05	0,4	5,9	12:41	-2,8	1:38	87	1017,1	0,0	1,2	13,0	12:50	165			-5,3
06	-0,3	1,8	10:37	-2,4	7:31	80	1009,6	0,0	1,8	20,9	13:21	160			-6,0
07	1,3	6,5	13:21	-1,6	7:22	74	1006,1	0,0	2,1	16,2	13:09	168			-4,4
08	4,2	9,7	23:33	-0,9	5:19	80	1003,2	5,8	2,3	22,7	23:44	131			-1,5
09	7,0	10,9	16:33	3,4	7:45	74	1004,0	14,4	3,0	29,0	04:27	231			1,3
10	4,9	10,0	9:19	0,4	23:59	76	1000,5	3,8	3,7	33,8	23:10	211			-0,8
11	-0,5	0,5	0:36	-1,7	11:13	91	1010,4	4,8	1,2	16,2	03:34	192			-6,2
12	3,2	6,1	18:12	-0,6	1:52	90	1018,2	10,8	2,3	16,2	12:08	031			-2,5
13	10,7	17,2	13:45	2,9	0:07	58	1010,6	0,0	2,4	17,7	23:02	038			5,0
14	4,8	10,4	11:26	0,1	23:18	84	1004,7	28,8	2,7	27,4	15:53	225			-0,9
15	0,4	4,3	13:55	-3,4	7:19	76	1020,0	12,0	1,8	17,7	16:39	213			-5,3
16	3,6	11,0	14:35	-2,9	4:28	65	1021,5	0,0	1,8	9,7	11:09	011			-2,1
17	10,5	17,1	13:23	5,8	0:28	52	1014,8	0,0	1,7	9,7	08:54	331			4,8
18	10,4	16,9	13:45	5,7	6:38	60	1014,1	0,0	2,0	9,7	19:20	003			4,7
19	8,6	12,7	14:11	5,2	23:57	71	1017,4	1,4	1,6	19,4	20:34	349			2,9
20	6,9	12,4	13:42	4,1	7:34	83	1021,7	0,0	1,2	13,0	13:08	092			1,2
21	8,7	15,0	14:11	4,5	4:07	72	1019,1	0,0	1,1	9,7	20:36	078			3,0
22	10,8	17,6	15:18	5,4	6:30	59	1015,2	0,0	2,3	13,0	16:17	348			5,1
23	11,6	17,5	13:44	8,2	4:04	62	1013,2	0,0	1,8	19,4	12:36	015			5,9
24	9,3	13,1	8:46	5,9	23:16	79	1011,5	16,0	2,0	17,7	21:31	025			3,6
25	5,2	8,9	16:18	1,3	7:11	77	1015,6	3,8	3,0	28,8	16:28	218			-0,5
26	4,5	7,4	17:47	1,4	23:54	81	1010,1	8,2	2,0	22,7	18:31	300			-1,2
27	-0,5	2,3	1:14	-3,0	23:59	90	1017,6	5,0	1,3	14,5	16:50	268			-6,2
28	0,0	4,4	17:08	-3,7	7:53	77	1029,5	20,0	1,0	11,3	14:09	215			-5,7
29	7,0	12,6	17:40	0,4	0:11	73	1024,5	4,0	3,2	20,9	14:24	269			1,3
30	9,9	15,3	11:40	6,9	17:04	74	1017,3	6,0	2,4	19,4	16:48	357			4,2
31	7,6	10,9	14:26	3,9	22:49	74	1008,8	5,8	3,3	30,6	10:21	199			1,9

Summen / Mittel / Abweichungen:

Monatsmittel Temp.	:	4,8	Abw.:	-0,9			
Max Tagesmittel	:	11,6	am	23.	Min Tagesmittel	-3,1	am 01.
Temperaturmaximum	:	17,6	am	22.	Mittel Max Temp.	9,5	Abw. -0,5
Temperaturminimum	:	-6,1	am	01.	Mittel Min Temp.	0,8	Abw. 0,3
Erdbodenminimum	:	0,0	am	#NV			
Gesamt Niederschlag	:	160,0	=	261%	Max. Niederschlag	28,8	am 14.
Summe Sonnenschein	:	0,0	=	0%	Max Sonne	0,0	am #NV
Mittel Luftdruck	:	1015,0					
Max Mittel Luftdruck	:	1029,5	am	28.	Min Mittel Luftd.	1000,5	am 10.
Mittel Luftfeuchte	:	77					
Max Mittel Luftfeuchte	:	94	am	02.	Min Mittel Luftf.	52	am 17.
Max Wind km/h	:	33,8	am	10.	entspricht Windstärke :	5	Bft.
Sommertage (Max Tx > 25).....		0	x		Windstärketage 6 .....(> 37 Km/h)		0
Heiße Tage (Max Tx > 30) .....		0	x		Windstärketage 8 .....(> 62 Km/h)		0
Frosttage (Min Tn < 0) .....		14	x		Tage mit Bodenfrost		0
Eistage (Max Tx < 0) .....		0	x				
Tage mit Niederschlag		18	x				
Tage mit Niederschlag > 1 mm		18	x				

# Wetter-Monatsdiagramm:

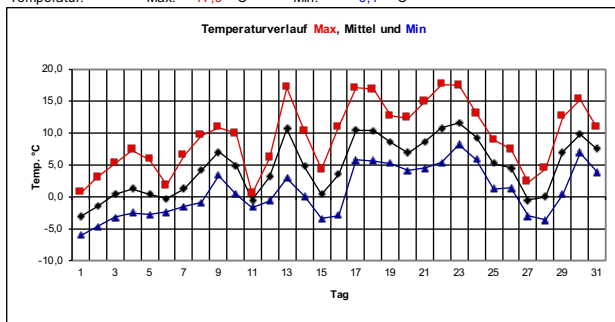
Hindelang-Gailenberg

März

2023



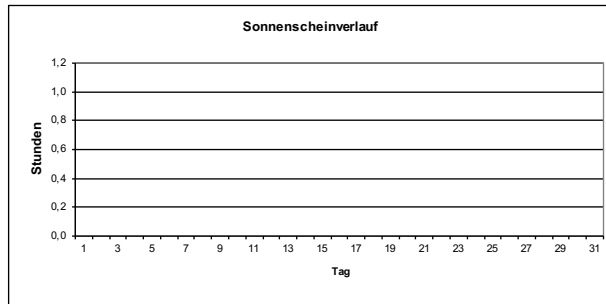
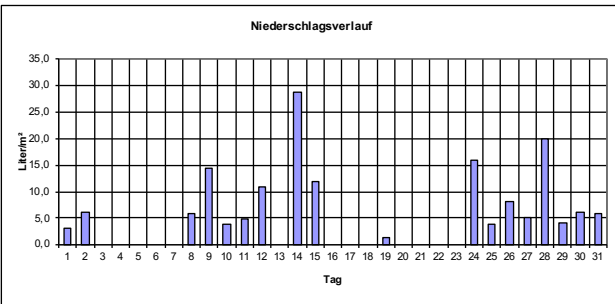
Temperatur: Max: 17,6 °C Min: -6,1 °C



## Monatswerte

(mit Abweichung/Prozent vom langjährigen Mittelwert\*)  
 \* Mittelwerte der Jahre 1971-2000

Mittel Temperatur:	4,8 °C	Abweichung:	-0,9 K
Sonnenscheindauer:	0,0 h	entspricht:	0 %
Niederschlagshöhe:	160,0 Liter/m²	entspricht:	261 %
Tage mit Bodenfrost:	0	Tage mit Frost:	14
Tage mit Gewitter:	0	Tage mit Dauerfrost:	0
Tage mit Sturm:	0	Sommertage (>25°C):	0
Tage mit Schneedecke:	0	Heißetage (>30°C):	0
Tage mit Nebel:	0	mittleres Maximum:	9,5 °C
Tage mit Niederschlag:	18	mittleres Minimum:	0,8 °C
Höchste Windböe :	34 Km/h	entspricht Windstärke:	5 Bft. am: 10.
Mittel Luftdruck :	1015 hPa	Mittel Luftfeuchte :	77 %



Monat : März 2023

