

Wetterdaten von Hindelang - Gailenberg

Meßort: Gailenberg 11, 87541 Bad Hindelang

<https://www.wetter-hindelang.de/>

Höhe 986 m ü. NN

ReH-Stations-Nr.: **10947**

Monat : Februar

Jahr: 2023

Parameter	Angaben in	Wert	Abweichungen	Tag	Prozent	Normal
Temperatur:						
Monatsmittel	°C	2,3	0,4	X	X	1,9
absolutes Maximum	°C	16,7	X	18.	X	X
mittleres Maximum	°C	6,7	3,6	X	X	3,1
absolutes Minimum	°C	-10,5	X	08.	X	X
mittleres Minimum	°C	-0,8	2,8	X	X	-3,6
absolutes Minimum am Boden (5 cm)	°C	x	X	#NV	X	X
Besondere Tage:						
heiße Tage max. >= 30°C	Tage	0	0	X	X	0
Sommertage max. >= 25°C	Tage	0	0	X	X	0
Bodenfrost min. 5 cm < 0°C	Tage	0	x	X	X	x
Frosttage min. < 0°C	Tage	15	-1	X	X	16,4
Eistage max. < 0°C	Tage	4	-1	X	X	4,8
Bewölkung:						
Monatsmittel	Achtel		X	X	X	X
heitere Tage (Tagesdurchs. < 1,6/8)	Tage		X	X	X	X
trübe Tage (Tagesdurchs. > 6,4/8)	Tage		X	X	X	X
Zahl der Tage mit						
Regen >= 0,1 mm	Tage	10	X	X	X	X
Schneefall >= 0,1 mm	Tage		X	X	X	X
Schnee/Regen gemischt >= 0,1mm	Tage		X	X	X	X
Gewitter	Tage		X	X	X	X
Nebel	Tage		X	X	X	X
Wind >= 6 Bft	Tage		X	X	X	X
Sturm >= 8 Bft	Tage		X	X	X	X
Niederschlag:						
Monatsniederschlag	mm	59,0	13,5	X	130	45,5
Tageshöchstniederschlag	mm	16,0	X	04.	X	X
Tage mit >= 0,1 mm	Tage	10	X	X	X	X
Tage mit >= 1,0 mm	Tage	8	X	X	X	X
Tage mit >= 5,0 mm	Tage	5	X	X	X	X
Tage mit >= 10,0 mm	Tage	1	X	X	X	X
Schnee:						
Tage mit geschlossener Schneedecke	Tage		X	X	X	X
maximale Schneehöhe	cm		X	#NV	X	X
Wind						
Höchste Windgeschwindigkeit	m/sec	10,3	X	26.	X	X
Höchste Windgeschwindigkeit	km/h	37,1	X	X	X	X
Höchste Windgeschwindigkeit	Knoten	20	X	X	X	X
übrige Werte						
Sonnenschein	Stunden	x	#WERT!	X	#WERT!	95,1
Mittel rel. Luftfeuchtigkeit	%	73,3	X	X	X	X
Mittel Luftdruck	hPa	1029,1	X	X	X	X

Witterungsbericht:

Meßort: 87541 Hindelang
 Ortsteil: Gailenberg

Private Wetterstation:
 Hindelang

Staationshöhe: 986 m ü. NN
 Straße: Gailenberg 11

Monat : 2 Jahr: 2023

Tag	Temperatur °C					Feuchte	Luftdruck	Nieders.	Wind km/h			Mittel	Sonne	Temp.	Temp
	Mittel	Max	Zeit	Min	Zeit				Mittel (%)	Mittel (hPa)	Liter/m ²				
01	1,3	2,5	03:24	0,5	22:52	73	1027,8	0,0	3,4	22,7	20:56	212			-0,6
02	0,7	1,7	23:59	-0,1	06:57	86	1031,1	1,8	2,6	19,4	02:16	302			-1,2
03	2,3	3,7	19:07	1,3	22:34	78	1033,9	9,6	3,3	27,4	18:27	257			0,4
04	0,6	1,8	14:08	-0,6	23:59	96	1036,5	16,0	1,0	16,2	02:43	298			-1,3
05	-1,1	0,6	12:57	-2,7	07:23	94	1038,0	0,4	0,4	6,5	13:23	033			-3,0
06	-2,4	0,3	10:56	-6,8	23:56	93	1037,6	3,6	1,2	17,7	20:30	053			-4,3
07	-4,7	0,1	14:32	-8,5	05:45	84	1038,7	0,0	1,7	14,4	07:36	348			-6,6
08	-6,2	-0,9	15:06	-10,5	07:59	87	1037,7	0,0	1,3	6,5	22:27	348			-8,1
09	-2,3	3,7	14:37	-6,3	00:42	71	1037,4	0,0	1,8	9,7	15:50	337			-4,2
10	-1,7	4,1	14:22	-5,4	08:20	69	1041,3	0,0	1,8	11,2	10:26	009			-3,6
11	1,5	6,9	15:19	-2,8	01:51	57	1039,8	0,0	1,3	6,5	19:58	007			-0,4
12	3,1	10,1	14:32	-1,3	06:26	67	1038,6	0,0	1,4	8,0	14:48	327			1,2
13	4,5	11,6	14:25	-1,4	05:23	70	1038,5	0,0	1,6	6,5	23:59	359			2,6
14	6,5	13,4	14:14	3,1	06:56	53	1035,6	0,0	2,6	13,0	10:20	321			4,6
15	7,7	14,3	14:08	3,8	01:52	47	1030,3	0,0	2,2	13,0	10:10	340			5,8
16	7,3	13,7	13:59	3,3	08:02	47	1029,5	0,0	2,1	20,9	15:27	004			5,4
17	8,4	10,4	23:46	7,2	00:08	62	1029,5	0,0	2,7	17,7	18:32	237			6,5
18	10,1	16,7	14:33	6,6	07:45	68	1026,9	0,0	3,6	22,7	12:51	085			8,2
19	5,9	7,1	09:02	4,4	23:59	82	1026,6	1,8	2,9	17,6	12:06	111			4,0
20	8,0	16,4	13:53	2,6	06:19	63	1028,6	0,0	2,3	12,9	03:22	013			6,1
21	8,8	15,6	14:44	4,3	07:22	47	1021,2	0,0	2,2	9,7	13:18	358			6,9
22	8,3	15,2	14:17	4,7	06:54	52	1015,3	0,0	2,1	16,2	16:18	005			6,4
23	6,2	10,9	14:23	3,8	23:54	82	1014,8	0,6	1,2	11,3	13:18	344			4,3
24	6,2	12,2	12:19	2,9	03:13	77	1009,0	9,8	1,8	17,7	22:49	357			4,3
25	-0,3	3,7	00:30	-3,1	23:59	93	1007,5	7,2	1,0	16,2	00:06	248			-2,2
26	-5,0	-3,1	00:06	-6,3	07:38	85	1015,0	0,0	4,1	37,1	16:52	065			-6,9
27	-4,6	-3,1	11:45	-5,7	23:49	81	1022,0	0,0	8,3	33,8	16:05	020			-6,5
28	-4,9	-1,4	13:22	-8,3	04:49	88	1025,9	8,2	1,0	8,0	12:55	240			-6,8
29															-
30															-
31															-

Summen / Mittel / Abweichungen:

Monatsmittel Temp.	:	2,3	Abw.:	0,4			
Max Tagesmittel	:	10,1	am	18.	Min Tagesmittel	-6,2	am 08.
Temperaturmaximum	:	16,7	am	18.	Mittel Max Temp.	6,7	Abw. 3,6
Temperaturminimum	:	-10,5	am	08.	Mittel Min Temp.	-0,8	Abw. 2,8
Erdbodenminimum	:	0,0	am	#NV			
Gesamt Niederschlag	:	59,0	=	130%	Max. Niederschlag	16,0	am 04.
Summe Sonnenschein	:	0,0	=	#WERT!	Max Sonne	0,0	am #NV
Mittel Luftdruck	:	1029,1					
Max Mittel Luftdruck	:	1041,3	am	10.	Min Mittel Luftd.	1007,5	am 25.
Mittel Luftfeuchte	:	73					
Max Mittel Luftfeuchte	:	96	am	04.	Min Mittel Luftf.	47	am 15.
Max Wind km/h	:	37,1	am	26.	entspricht Windstärke :	5	Bft.
Sommertage (Max Tx > 25).....		0	x		Windstärketage 6(> 37 Km/h)		0
Heiße Tage (Max Tx > 30)		0	x		Windstärketage 8(> 62 Km/h)		0
Frosttage (Min Tn < 0)		15	x		Tage mit Bodenfrost		0
Eistage (Max Tx < 0)		4	x				
Tage mit Niederschlag		10	x				
Tage mit Niederschlag > 1 mm		8	x				

Wetter-Monatsdiagramm:

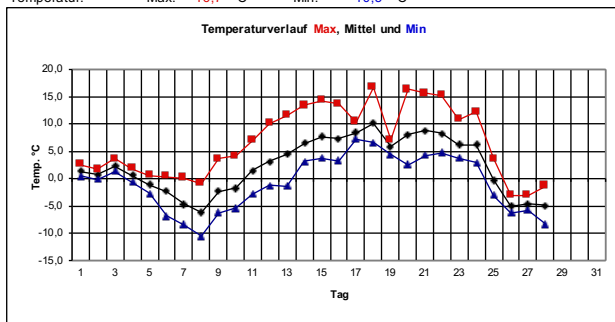
Hindelang-Gailenberg

Februar

2023



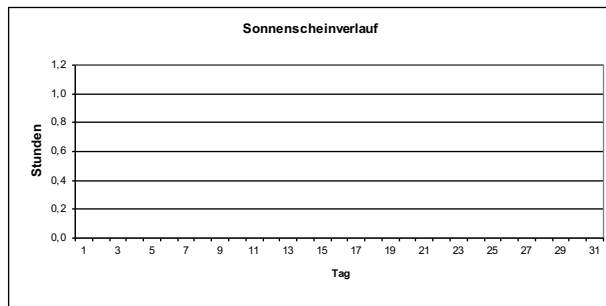
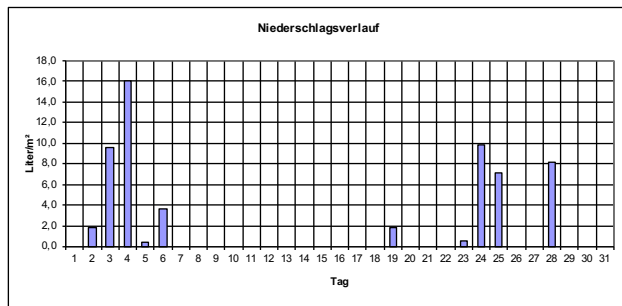
Temperatur: Max: 16,7 °C Min: -10,5 °C



Monatswerte

(mit Abweichung/Prozent vom langjährigen Mittelwert*)
 * Mittelwerte der Jahre 1971-2000

Mittel Temperatur:	2,3 °C	Abweichung:	0,4 K
Sonnenscheindauer:	x h	entspricht:	#### %
Niederschlagshöhe:	59,0 Liter/m²	entspricht:	130 %
Tage mit Bodenfrost:	0	Tage mit Frost:	15
Tage mit Gewitter:	0	Tage mit Dauerfrost:	4
Tage mit Sturm:	0	Sommertage (>25°C):	0
Tage mit Schneedecke:	0	Heißetage (>30°C):	0
Tage mit Nebel:	0	mittleres Maximum:	6,7 °C
Tage mit Niederschlag:	10	mittleres Minimum:	-0,8 °C
Höchste Windböe :	37 Km/h	entspricht Windstärke:	5 Bft. am: 26.
Mittel Luftdruck :	1029 hPa	Mittel Luftfeuchte :	73 %



Monat : Februar 2023

