

Wetterdaten von Hindelang - Gailenberg

Meßort: Gailenberg 11, 87541 Bad Hindelang

<https://www.wetter-hindelang.de/>

Höhe 986 m ü. NN

ReH-Stations-Nr.: **10947**

Monat : Januar

Jahr: 2023

Parameter	Angaben in	Wert	Abweichungen	Tag	Prozent	Normal
Temperatur:						
Monatsmittel	°C	0,4	-0,5	X	X	0,9
absolutes Maximum	°C	16,6	X	02.	X	X
mittleres Maximum	°C	3,7	1,2	X	X	2,5
absolutes Minimum	°C	-8,8	X	23.	X	X
mittleres Minimum	°C	-2,5	0,2	X	X	-2,7
absolutes Minimum am Boden (5 cm)	°C	0,0	X	#NV	X	X
Besondere Tage:						
heiße Tage max. >= 30°C	Tage	0	0	X	X	0
Sommertage max. >= 25°C	Tage	0	0	X	X	0
Bodenfrost min. 5 cm < 0°C	Tage	0	x	X	X	x
Frosttage min. < 0°C	Tage	21	2	X	X	19,4
Eistage max. < 0°C	Tage	11	3	X	X	7,7
Bewölkung:						
Monatsmittel	Achtel		X	X	X	X
heitere Tage (Tagesdurchs. < 1,6/8)	Tage		X	X	X	X
trübe Tage (Tagesdurchs. > 6,4/8)	Tage		X	X	X	X
Zahl der Tage mit						
Regen >= 0,1 mm	Tage	19	X	X	X	X
Schneefall >= 0,1 mm	Tage	0	X	X	X	X
Schnee/Regen gemischt >= 0,1mm	Tage	0	X	X	X	X
Gewitter	Tage	0	X	X	X	X
Nebel	Tage	0	X	X	X	X
Wind >= 6 Bft	Tage	0	X	X	X	X
Sturm >= 8 Bft	Tage	0	X	X	X	X
Niederschlag:						
Monatsniederschlag	mm	64,6	12,7	X	124	51,9
Tageshöchstniederschlag	mm	17,2	X	11.	X	X
Tage mit >= 0,1 mm	Tage	19	X	X	X	X
Tage mit >= 1,0 mm	Tage	14	X	X	X	X
Tage mit >= 5,0 mm	Tage	4	X	X	X	X
Tage mit >= 10,0 mm	Tage	1	X	X	X	X
Schnee:						
Tage mit geschlossener Schneedecke	Tage	0	X	X	X	X
maximale Schneehöhe	cm	0	X	#NV	X	X
Wind						
Höchste Windgeschwindigkeit	m/sec	7,2	X	13.	X	X
Höchste Windgeschwindigkeit	km/h	25,9	X	X	X	X
Höchste Windgeschwindigkeit	Knoten	14	X	X	X	X
übrige Werte						
Sonnenschein	Stunden	0,0	-74,6	X	0	74,6
Mittel rel. Luftfeuchtigkeit	%	81,4	X	X	X	X
Mittel Luftdruck	hPa	1021,3	X	X	X	X

Witterungsbericht:

Meßort: 87541 Hindelang
 Ortsteil: Gailenberg

Private Wetterstation:
 Hindelang

Staationshöhe: 986 m ü. NN
 Straße: Gailenberg 11

Monat : 1 Jahr: 2023

Tag	Temperatur °C					Feuchte Mittel (%)	Luftdruck Mittel (hPa)	Nieders. Liter/m ²	Wind km/h			Mittel Richtung	Sonne Stunden	Temp. 5 cm	Temp Abw.
	Mittel	Max	Zeit	Min	Zeit				Mittel	Max	Zeit				
01	11,2	14,9	13:42	9,2	08:33	61	1023,6	0,0	1,8	9,7	11:52	356			10,3
02	11,2	16,6	11:03	8,5	23:59	53	1023,5	0,0	2,0	11,3	19:29	344			10,3
03	4,9	8,6	00:01	1,9	23:56	94	1030,4	4,6	0,7	9,7	01:27	015			4,0
04	5,2	10,0	23:25	1,2	05:01	80	1031,3	0,0	2,3	24,1	23:03	103			4,3
05	7,5	8,8	00:02	4,4	23:59	82	1027,0	1,2	3,3	25,7	07:46	240			6,6
06	4,8	8,9	14:09	1,6	23:34	81	1025,5	0,0	1,5	8,0	13:56	341			3,9
07	3,5	7,7	13:38	-0,2	06:56	82	1020,6	0,0	1,2	8,0	19:51	029			2,6
08	4,9	7,3	16:21	3,3	07:53	69	1010,8	0,2	1,3	8,0	14:15	003			4,0
09	2,2	4,7	02:28	-0,1	21:36	86	1009,0	6,8	1,9	17,7	08:15	250			1,3
10	-0,5	1,7	12:49	-3	20:01	89	1024,9	3,8	0,8	14,5	13:30	289			-1,4
11	4,0	8,1	13:05	-1	01:25	86	1023,7	17,2	2,2	19,4	23:40	033			3,1
12	3,4	5,5	14:33	1,2	08:23	72	1023,7	0,0	2,8	20,9	23:27	027			2,5
13	4,8	9,1	10:46	0,6	23:06	71	1020,2	6,8	2,9	25,9	21:08	311			3,9
14	3,6	7,9	23:59	0,8	02:26	78	1020,9	2,0	1,8	17,6	00:21	056			2,7
15	4,2	10,9	05:50	-2,9	23:42	78	1011,2	4,8	2,6	25,9	11:28	015			3,3
16	-0,9	3,5	11:49	-4,4	07:09	80	998,3	2,2	1,5	14,5	22:44	001			-1,8
17	-1,6	0,3	14:54	-4,3	08:14	82	990,7	0,2	1,1	14,4	00:14	000			-2,5
18	-1,3	3,8	11:45	-4,7	23:59	81	997,4	0,2	1,6	19,3	12:42	259			-2,2
19	-5,4	-3,5	14:31	-8,4	23:43	84	1011,7	0,0	0,8	6,5	18:14	302			-6,3
20	-5,9	-3,8	14:12	-8,4	00:33	86	1019,7	0,0	0,2	6,5	00:14	083			-6,8
21	-5,2	-2,8	12:00	-6,2	23:58	89	1024,8	0,0	0,6	14,5	13:33	099			-6,1
22	-5,7	-3,5	12:08	-7,8	09:35	90	1028,5	0,2	0,3	6,5	13:08	266			-6,6
23	-6,2	-3,2	14:21	-8,8	08:07	90	1031,6	0,0	0,7	6,5	14:04	339			-7,1
24	-4,5	-1,2	14:12	-6,9	08:18	89	1035,8	3,0	0,8	4,8	08:00	016			-5,4
25	-4,7	-2,8	15:12	-6,6	08:23	93	1032,2	2,2	0,5	6,5	20:40	102			-5,6
26	-6,2	-4,7	15:39	-7,9	09:21	91	1023,9	0,0	0,9	11,2	08:34	095			-7,1
27	-5,2	-3,6	13:34	-7,3	05:38	88	1023,1	0,2	1,2	16,2	17:52	048			-6,1
28	-4,0	-2,5	12:06	-6,2	23:59	88	1026,8	0,0	2,9	22,7	17:24	018			-4,9
29	-4,9	-1,4	14:19	-7,5	07:49	86	1030,4	3,0	1,1	9,7	09:48	037			-5,8
30	-2,1	3,3	13:36	-6,6	01:44	79	1028,4	1,0	2,1	19,4	14:10	281			-3,0
31	1,0	4,6	14:44	-1,4	08:41	66	1030,1	5,0	2,4	17,6	18:05	226			0,1

Summen / Mittel / Abweichungen:

Monatsmittel Temp.	:	0,4	Abw.:	-0,5			
Max Tagesmittel	:	11,2	am	01.	Min Tagesmittel	-6,2	am 23.
Temperaturmaximum	:	16,6	am	02.	Mittel Max Temp.	3,7	Abw. 1,2
Temperaturminimum	:	-8,8	am	23.	Mittel Min Temp.	-2,5	Abw. 0,2
Erdbodenminimum	:	0,0	am	#NV			
Gesamt Niederschlag	:	64,6	=	124%	Max. Niederschlag	17,2	am 11.
Summe Sonnenschein	:	0,0	=	0%	Max Sonne	0,0	am #NV
Mittel Luftdruck	:	1021,3					
Max Mittel Luftdruck	:	1035,8	am	24.	Min Mittel Luftd.	990,7	am 17.
Mittel Luftfeuchte	:	81					
Max Mittel Luftfeuchte	:	94	am	03.	Min Mittel Luftf.	53	am 02.
Max Wind km/h	:	25,9	am	13.	entspricht Windstärke :	4	Bft.
Sommertage (Max Tx > 25).....		0	x		Windstärketage 6(> 37 Km/h)		0
Heiße Tage (Max Tx > 30)		0	x		Windstärketage 8(> 62 Km/h)		0
Frosttage (Min Tn < 0)		21	x		Tage mit Bodenfrost		0
Eistage (Max Tx < 0)		11	x				
Tage mit Niederschlag		19	x				
Tage mit Niederschlag > 1 mm		14	x				

Wetter-Monatsdiagramm:

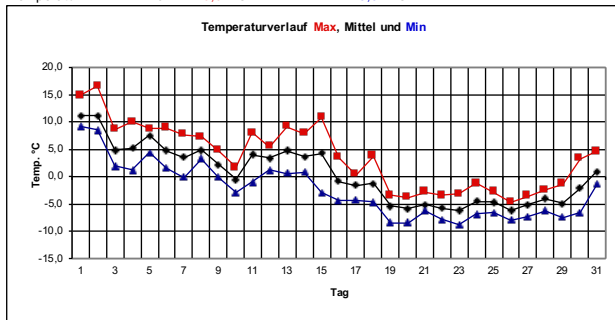
Hindelang-Gailenberg

Januar

2023



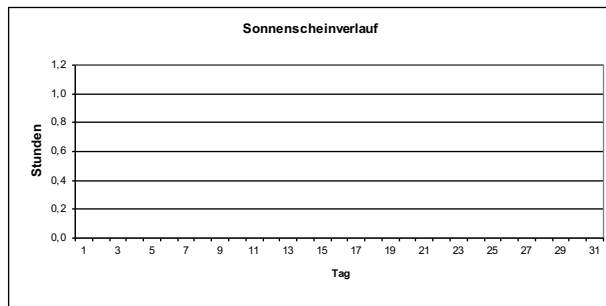
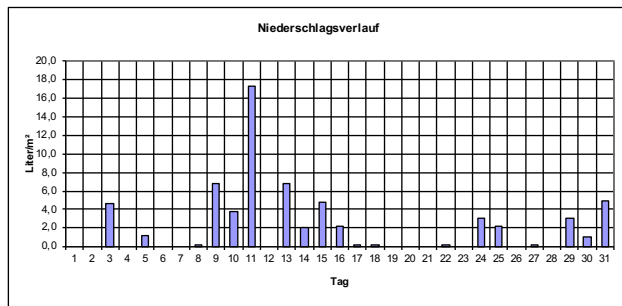
Temperatur: Max: 16,6 °C Min: -8,8 °C



Monatswerte

(mit Abweichung/Prozent vom langjährigen Mittelwert*)
 * Mittelwerte der Jahre 1971-2000

Mittel Temperatur:	0,4 °C	Abweichung:	-0,5 K
Sonnenscheindauer:	0,0 h	entspricht:	0 %
Niederschlagshöhe:	64,6 Liter/m²	entspricht:	124 %
Tage mit Bodenfrost:	0	Tage mit Frost:	21
Tage mit Gewitter:	0	Tage mit Dauerfrost:	11
Tage mit Sturm:	0	Sommertage (>25°C):	0
Tage mit Schneedecke:	0	Heißetage (>30°C):	0
Tage mit Nebel:	0	mittleres Maximum:	3,7 °C
Tage mit Niederschlag:	19	mittleres Minimum:	-2,5 °C
Höchste Windböe :	26 Km/h	entspricht Windstärke:	4 Bft. am: 13.
Mittel Luftdruck :	1021 hPa	Mittel Luftfeuchte :	#DIV/0! %



Monat : Januar 2023

