

Wetterdaten von Hindelang - Gailenberg

Meßort: Gailenberg 11, 87541 Bad Hindelang

<https://www.wetter-hindelang.de/>

Höhe 986 m ü. NN

ReH-Stations-Nr.: **10947**

Monat : Dezember

Jahr: 2022

Parameter	Angaben in	Wert	Abweichungen	Tag	Prozent	Normal
Temperatur:						
Monatsmittel	°C	1,8	0,0	X	X	1,8
absolutes Maximum	°C	18,6	X	31.	X	X
mittleres Maximum	°C	5,0	0,4	X	X	4,6
absolutes Minimum	°C	-10,4	X	12.	X	X
mittleres Minimum	°C	-0,8	0,7	X	X	-1,5
absolutes Minimum am Boden (5 cm)	°C	0,0	X	#NV	X	X
Besondere Tage:						
heiße Tage max. >= 30°C	Tage	0	0	X	X	0
Sommertage max. >= 25°C	Tage	0	0	X	X	0
Bodenfrost min. 5 cm < 0°C	Tage	0	x	X	X	x
Frosttage min. < 0°C	Tage	19	2	X	X	17,2
Eistage max. < 0°C	Tage	6	1	X	X	5,2
Bewölkung:						
Monatsmittel	Achtel		X	X	X	X
heitere Tage (Tagesdurchs. < 1,6/8)	Tage		X	X	X	X
trübe Tage (Tagesdurchs. > 6,4/8)	Tage		X	X	X	X
Zahl der Tage mit						
Regen >= 0,1 mm	Tage	23	X	X	X	X
Schneefall >= 0,1 mm	Tage	0	X	X	X	X
Schnee/Regen gemischt >= 0,1mm	Tage	0	X	X	X	X
Gewitter	Tage	0	X	X	X	X
Nebel	Tage	0	X	X	X	X
Wind >= 6 Bft	Tage	0	X	X	X	X
Sturm >= 8 Bft	Tage	0	X	X	X	X
Niederschlag:						
Monatsniederschlag	mm	104,6	46,1	X	179	58,5
Tageshöchstniederschlag	mm	23,6	X	23.	X	X
Tage mit >= 0,1 mm	Tage	23	X	X	X	X
Tage mit >= 1,0 mm	Tage	13	X	X	X	X
Tage mit >= 5,0 mm	Tage	7	X	X	X	X
Tage mit >= 10,0 mm	Tage	4	X	X	X	X
Schnee:						
Tage mit geschlossener Schneedecke	Tage	0	X	X	X	X
maximale Schneehöhe	cm	0	X	#NV	X	X
Wind						
Höchste Windgeschwindigkeit	m/sec	8,5	X	22.	X	X
Höchste Windgeschwindigkeit	km/h	30,6	X	X	X	X
Höchste Windgeschwindigkeit	Knoten	17	X	X	X	X
übrige Werte						
Sonnenschein	Stunden	0,0	-66,4	X	0	66,4
Mittel rel. Luftfeuchtigkeit	%	85,9	X	X	X	X
Mittel Luftdruck	hPa	1017,9	X	X	X	X

Witterungsbericht:

Meßort: 87541 Hindelang
 Ortsteil: Gailenberg

Private Wetterstation:
 Hindelang

Staationshöhe: 986 m ü. NN
 Straße: Gailenberg 11

Monat : 12 Jahr: 2022

Tag	Temperatur °C					Feuchte	Luftdruck	Nieders.	Wind km/h			Mittel	Sonne	Temp.	Temp
	Mittel	Max	Zeit	Min	Zeit				Mittel (%)	Mittel (hPa)	Liter/m ²				
01.	-0,4	0,0	13:02	-0,8	23:59	99	1023,0	0,2	0,1	3,2	20:31	205			-2,2
02.	-0,9	0,7	13:43	-1,7	7:47	95	1020,7	0,0	0,5	7,9	9:30	108			-2,7
03.	-1,3	1,3	23:42	-2,5	8:21	95	1017,8	0,4	0,6	6,5	23:21	36			-3,1
04.	0,3	3,5	3:03	-2,1	10:05	95	1014,2	0,0	1,0	16,2	16:25	66			-1,5
05.	-0,2	1,8	9:30	-1,9	1:20	94	1021,7	0,2	0,9	11,3	11:02	18			-2,0
06.	-0,5	3,3	14:53	-3,2	5:50	89	1020,9	0,8	0,7	4,8	15:05	125			-2,3
07.	-0,9	0,2	12:41	-1,6	5:10	98	1018,5	0,4	0,1	4,7	12:05	292			-2,7
08.	-1,3	1,8	13:32	-3,3	19:50	86	1012,2	0,0	1,1	11,2	10:50	56			-3,1
09.	-1,1	1,1	12:44	-2,6	0:04	89	1005,1	0,0	0,2	6,5	0:43	91			-2,9
10.	-2,1	-1,0	4:14	-4,5	23:50	98	1008,0	0,4	0,0	3,2	21:59	196			-3,9
11.	-6,3	-4,4	0:32	-9,8	23:57	94	1012,4	0,0	0,5	4,8	23:33	161			-8,1
12.	-8,4	-4,9	12:57	-10,4	7:11	87	1015,1	1,2	0,9	6,5	12:57	0			###
13.	-6,0	-1,4	23:56	-8,9	0:00	87	1011,0	0,8	0,6	6,5	5:30	55			-7,8
14.	3,2	6,9	13:24	-2,1	0:04	93	1003,9	16,4	1,9	19,4	16:07	9			1,4
15.	1,7	5,5	4:47	-0,2	23:18	97	1003,8	3,6	0,7	8,0	5:17	135			-0,1
16.	-1,8	-0,1	0:45	-5,1	23:59	98	1010,2	0,6	0,0	1,6	5:57	281			-3,6
17.	-5,0	-2,1	10:56	-6,9	20:25	96	1026,5	2,8	0,5	4,8	22:20	279			-6,8
18.	-1,0	5,4	23:49	-6,2	0:43	80	1032,4	7,6	1,1	8,0	22:45	10			-2,8
19.	5,1	8,2	23:58	0,4	4:32	63	1029,4	1,6	1,6	13,0	20:13	351			3,3
20.	7,4	11,4	13:55	4,6	3:06	68	1022,9	0,0	1,5	14,4	19:16	357			5,6
21.	7,5	10,3	4:00	5,1	23:59	80	1018,5	0,8	1,3	14,5	2:31	358			5,7
22.	7,0	10,3	10:41	4,8	1:51	78	1015,3	3,4	3,1	30,6	11:46	311			5,2
23.	8,2	9,4	21:04	5,9	0:39	90	1012,9	23,6	3,3	27,4	18:54	324			6,4
24.	5,4	8,7	0:59	3,4	10:11	90	1019,8	12,0	1,6	22,7	0:39	358			3,6
25.	8,4	11,7	13:51	5,3	0:21	85	1020,6	0,6	1,5	11,2	10:52	26			6,6
26.	8,7	13,6	11:34	4,5	19:06	71	1022,2	13,0	2,6	20,9	13:16	355			6,9
27.	2,8	4,7	0:06	0,3	23:53	90	1029,7	8,2	1,9	16,2	5:06	3			1,0
28.	2,7	6,2	13:37	-0,1	1:35	76	1025,2	0,0	1,7	11,3	23:57	17			0,9
29.	6,5	12,2	13:22	3,4	3:13	57	1018,1	0,0	1,4	11,3	13:08	3			4,7
30.	6,0	11,2	21:35	2,0	8:32	84	1019,0	5,0	1,7	19,4	22:58	23			4,2
31.	13,0	18,6	12:52	9,1	1:29	60	1022,4	1,0	2,5	20,9	2:17	297			11,2

Summen / Mittel / Abweichungen:

Monatsmittel Temp.	:	1,8	Abw.:	0,0			
Max Tagesmittel	:	13,0	am	31.	Min Tagesmittel	-8,4	am 12.
Temperaturmaximum	:	18,6	am	31.	Mittel Max Temp.	5,0	Abw. 0,4
Temperaturminimum	:	-10,4	am	12.	Mittel Min Temp.	-0,8	Abw. 0,7
Erdbodenminimum	:	0,0	am	#NV			
Gesamt Niederschlag	:	104,6	=	179%	Max. Niederschlag	23,6	am 23.
Summe Sonnenschein	:	0,0	=	0%	Max Sonne	0,0	am #NV
Mittel Luftdruck	:	1017,9					
Max Mittel Luftdruck	:	1032,4	am	18.	Min Mittel Luftd.	1003,8	am 15.
Mittel Luftfeuchte	:	86					
Max Mittel Luftfeuchte	:	99	am	01.	Min Mittel Luftf.	57	am 29.
Max Wind km/h	:	30,6	am	22.	entspricht Windstärke :	5	Bft.
Sommertage (Max Tx > 25).....		0	x		Windstärketage 6(> 37 Km/h)		0
Heiße Tage (Max Tx > 30)		0	x		Windstärketage 8(> 62 Km/h)		0
Frosttage (Min Tn < 0)		19	x		Tage mit Bodenfrost		0
Eistage (Max Tx < 0)		6	x				
Tage mit Niederschlag		23	x				
Tage mit Niederschlag > 1 mm		13	x				

Wetter-Monatsdiagramm:

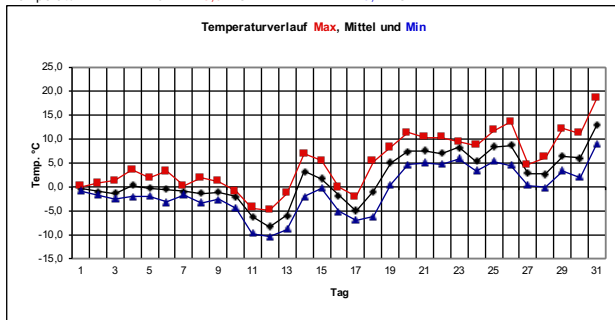
Hindelang-Gailenberg

Dezember

2022



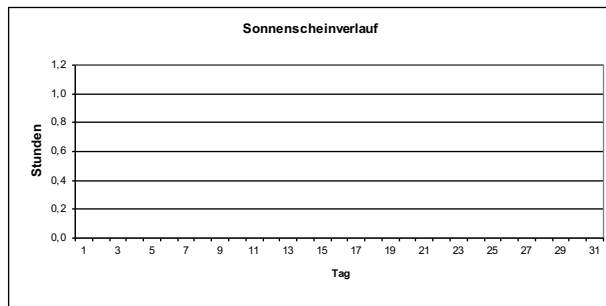
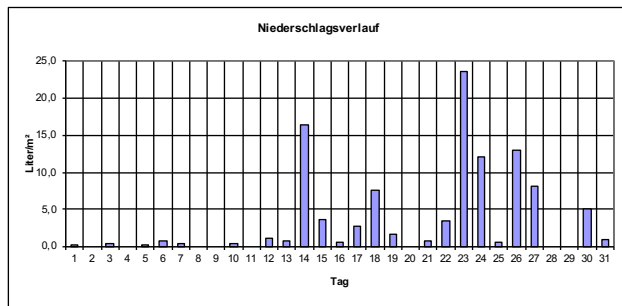
Temperatur: Max: 18,6 °C Min: -10,4 °C



Monatswerte

(mit Abweichung/Prozent vom langjährigen Mittelwert*)
 * Mittelwerte der Jahre 1971-2000

Mittel Temperatur:	1,8 °C	Abweichung:	0,0 K
Sonnenscheindauer:	0,0 h	entspricht:	0 %
Niederschlagshöhe:	104,6 Liter/m²	entspricht:	179 %
Tage mit Bodenfrost:	0	Tage mit Frost:	19
Tage mit Gewitter:	0	Tage mit Dauerfrost:	6
Tage mit Sturm:	0	Sommertage (>25°C):	0
Tage mit Schneedecke:	0	Heißetage (>30°C):	0
Tage mit Nebel:	0	mittleres Maximum:	5,0 °C
Tage mit Niederschlag:	23	mittleres Minimum:	-0,8 °C
Höchste Windböe :	31 Km/h	entspricht Windstärke:	5 Bft. am: 22.
Mittel Luftdruck :	1018 hPa	Mittel Luftfeuchte :	86 %



Monat: Dezember 2022

