

Wetterdaten von Hindelang - Gailenberg

Meßort: Gailenberg 11, 87541 Bad Hindelang

<https://www.wetter-hindelang.de/>

Höhe 986 m ü. NN

ReH-Stations-Nr.: **10947**

Monat : November

Jahr: 2022

Parameter	Angaben in	Wert	Abweichungen	Tag	Prozent	Normal
Temperatur:						
Monatsmittel	°C	5,9	1,0	X	X	4,9
absolutes Maximum	°C	17,2	X	01.	X	X
mittleres Maximum	°C	9,8	1,9	X	X	7,9
absolutes Minimum	°C	-1,3	X	27.	X	X
mittleres Minimum	°C	3,1	1,8	X	X	1,3
absolutes Minimum am Boden (5 cm)	°C	0,0	X	#NV	X	X
Besondere Tage:						
heiße Tage max. >= 30°C	Tage	0	0	X	X	0
Sommertage max. >= 25°C	Tage	0	0	X	X	0
Bodenfrost min. 5 cm < 0°C	Tage	0	x	X	X	x
Frosttage min. < 0°C	Tage	4	-4	X	X	8,1
Eistage max. < 0°C	Tage	0	-1	X	X	1
Bewölkung:						
Monatsmittel	Achtel		X	X	X	X
heitere Tage (Tagesdurchs. < 1,6/8)	Tage		X	X	X	X
trübe Tage (Tagesdurchs. > 6,4/8)	Tage		X	X	X	X
Zahl der Tage mit						
Regen >= 0,1 mm	Tage	18	X	X	X	X
Schneefall >= 0,1 mm	Tage	0	X	X	X	X
Schnee/Regen gemischt >= 0,1mm	Tage	0	X	X	X	X
Gewitter	Tage	0	X	X	X	X
Nebel	Tage	0	X	X	X	X
Wind >= 6 Bft	Tage	0	X	X	X	X
Sturm >= 8 Bft	Tage	0	X	X	X	X
Niederschlag:						
Monatsniederschlag	mm	110,4	52,0	X	189	58,4
Tageshöchstniederschlag	mm	27,0	X	18.	X	X
Tage mit >= 0,1 mm	Tage	18	X	X	X	X
Tage mit >= 1,0 mm	Tage	17	X	X	X	X
Tage mit >= 5,0 mm	Tage	9	X	X	X	X
Tage mit >= 10,0 mm	Tage	1	X	X	X	X
Schnee:						
Tage mit geschlossener Schneedecke	Tage	0	X	X	X	X
maximale Schneehöhe	cm	0	X	#NV	X	X
Wind						
Höchste Windgeschwindigkeit	m/sec	6,3	X	17.	X	X
Höchste Windgeschwindigkeit	km/h	22,7	X	X	X	X
Höchste Windgeschwindigkeit	Knoten	12	X	X	X	X
übrige Werte						
Sonnenschein	Stunden	0,0	-73,9	X	0	73,9
Mittel rel. Luftfeuchtigkeit	%	79,0	X	X	X	X
Mittel Luftdruck	hPa	1017,8	X	X	X	X

Witterungsbericht:

Meßort: 87541 Hindelang
Ortsteil: Gailenberg

Private Wetterstation:
Hindelang

Staationshöhe: 986 m ü. NN
Straße: Gailenberg 11

Monat : 11 Jahr: 2022

Tag	Temperatur °C					Feuchte Mittel (%)	Luftdruck Mittel (hPa)	Nieders. Liter/m ²	Wind km/h			Mittel Richtung	Sonne Stunden	Temp. 5 cm	Temp Abw.
	Mittel	Max	Zeit	Min	Zeit				Mittel	Max	Zeit				
01	12,9	17,2	2:33	8,8	23:59	66	1020,8	0,0	1,3	11,3	0:50	330			8,0
02	8,8	10,6	10:30	5,8	22:59	85	1025,3	0,0	1,1	9,7	21:03	319			3,9
03	9,8	14,7	12:38	6,1	3:23	75	1015,4	1,8	1,5	19,4	23:02	358			4,9
04	5,0	8,6	0:00	3,3	21:11	87	1010,5	5,8	1,4	14,4	2:37	34			0,1
05	3,7	5,8	14:30	2	23:59	94	1021,1	8,4	0,7	6,5	13:08	40			-1,2
06	5,5	10,8	14:13	0,3	7:11	78	1020,0	0,0	1,5	16,2	23:56	29			0,6
07	9,3	14,2	13:52	5,4	23:59	67	1020,6	0,0	1,9	16,2	0:06	10			4,4
08	10,1	16,0	13:20	5,2	1:11	55	1017,6	0,0	2,0	13,0	13:03	15			5,2
09	10,1	15,6	12:17	7,6	1:29	67	1017,6	7,6	1,3	9,7	10:02	355			5,2
10	7,9	11,7	12:13	5,4	22:15	89	1028,3	5,2	1,3	9,7	12:40	45			3,0
11	8,2	13,2	13:57	5,4	0:50	71	1034,8	0,0	1,6	6,5	3:27	343			3,3
12	9,1	13,5	13:10	6,1	23:14	68	1032,2	0,0	1,2	6,5	7:39	1			4,2
13	6,2	10,6	13:36	2,9	16:44	76	1022,3	0,0	1,2	8,0	20:05	22			1,3
14	8,8	14,5	13:23	6,2	6:44	68	1018,6	0,0	1,5	13,0	4:04	20			3,9
15	8,8	12,8	12:47	5,6	7:22	67	1012,4	0,0	1,6	9,7	9:24	52			3,9
16	6,8	9,7	1:25	3,8	22:00	86	1005,2	3,8	0,9	6,5	10:59	356			1,9
17	7,2	11,1	15:12	4,2	23:29	79	1001,3	6,6	1,8	22,7	22:37	20			2,3
18	3,6	4,9	5:55	2,1	21:06	92	1006,0	27,0	2,3	14,5	18:53	22			-1,3
19	3,4	8,2	13:09	1,5	21:42	88	1012,6	1,6	1,5	13,0	14:52	31			-1,5
20	2,7	6,4	11:32	0,3	23:43	82	1014,7	0,4	1,9	16,2	21:59	21			-2,2
21	2,7	7,4	13:31	0,8	18:29	84	1007,8	3,4	2,0	19,4	8:22	343			-2,2
22	1,8	4,6	0:46	0,3	10:28	90	1003,7	9,8	1,0	8,0	15:20	19			-3,1
23	2,5	5,8	14:23	-0,6	8:18	84	1008,1	4,2	2,2	19,4	22:57	36			-2,4
24	3,1	5,2	9:30	0,8	22:28	85	1018,4	5,6	2,3	16,2	5:06	353			-1,8
25	4,4	11,4	12:39	1,2	5:33	74	1022,6	4,4	1,6	14,5	15:49	348			-0,5
26	2,3	7,5	12:47	-0,6	23:30	92	1032,2	3,0	1,1	11,3	11:26	31			-2,6
27	3,0	7,2	12:14	-1,3	6:05	62	1027,4	0,0	1,5	13,0	3:45	23			-1,9
28	5,7	8,2	13:03	3,8	23:59	65	1016,5	0,0	0,8	9,7	6:59	355			0,8
29	2,5	4,1	13:46	0,4	23:40	95	1017,9	8,8	0,2	4,8	14:59	126			-2,4
30	0,7	1,9	10:48	-0,4	23:45	98	1021,7	3,0	0,1	4,8	13:24	217			-4,2
31															-

Summen / Mittel / Abweichungen:

Monatsmittel Temp.	:	5,9	Abw.:	1,0			
Max Tagesmittel	:	12,9	am	01.	Min Tagesmittel	0,7	am 30.
Temperaturmaximum	:	17,2	am	01.	Mittel Max Temp.	9,8	Abw. 1,9
Temperaturminimum	:	-1,3	am	27.	Mittel Min Temp.	3,1	Abw. 1,8
Erdbodenminimum	:	0,0	am	#NV			
Gesamt Niederschlag	:	110,4	=	189%	Max. Niederschlag	27,0	am 18.
Summe Sonnenschein	:	0,0	=	0%	Max Sonne	0,0	am #NV
Mittel Luftdruck	:	1017,8					
Max Mittel Luftdruck	:	1034,8	am	11.	Min Mittel Luftd.	1001,3	am 17.
Mittel Luftfeuchte	:	79					
Max Mittel Luftfeuchte	:	98	am	30.	Min Mittel Luftf.	55	am 08.
Max Wind km/h	:	22,7	am	17.	entspricht Windstärke :	4	Bft.
Sommertage (Max Tx > 25).....		0 x			Windstärketage 6(> 37 Km/h)		0 x
Heiße Tage (Max Tx > 30)		0 x			Windstärketage 8(> 62 Km/h)		0 x
Frosttage (Min Tn < 0)		4 x			Tage mit Bodenfrost		0 x
Eistage (Max Tx < 0)		0 x					
Tage mit Niederschlag		18 x					
Tage mit Niederschlag > 1 mm		17 x					

Wetter-Monatsdiagramm:

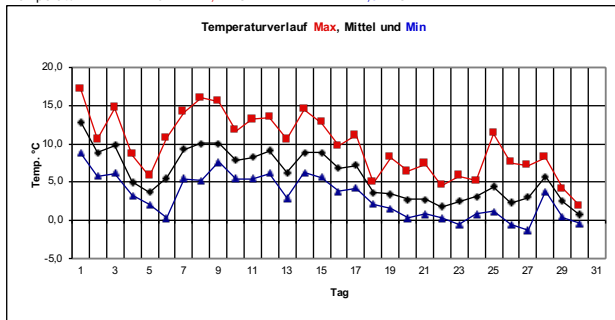
Hindelang-Gailenberg

November

2022



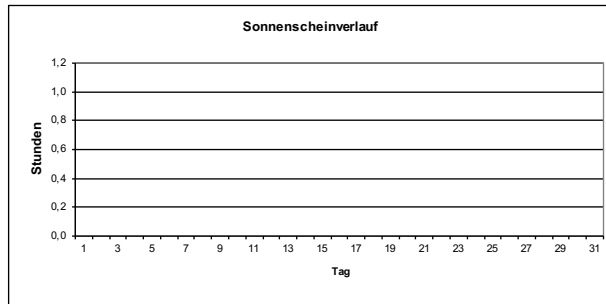
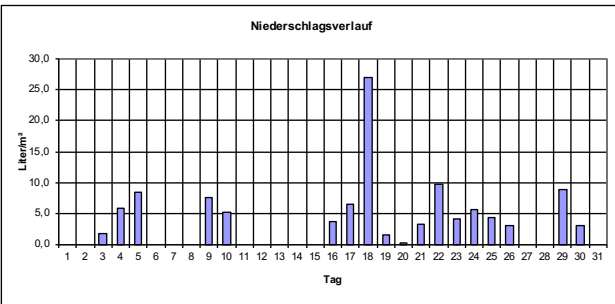
Temperatur: Max: 17,2 °C Min: -1,3 °C



Monatswerte

(mit Abweichung/Prozent vom langjährigen Mittelwert*)
 * Mittelwerte der Jahre 1971-2000

Mittel Temperatur:	5,9 °C	Abweichung:	1,0 K
Sonnenscheindauer:	0,0 h	entspricht:	0 %
Niederschlagshöhe:	110,4 Liter/m²	entspricht:	189 %
Tage mit Bodenfrost:	0	Tage mit Frost:	4
Tage mit Gewitter:	0	Tage mit Dauerfrost:	0
Tage mit Sturm:	0	Sommertage (>25°C):	0
Tage mit Schneedecke:	0	Heißetage (>30°C):	0
Tage mit Nebel:	0	mittleres Maximum:	9,8 °C
Tage mit Niederschlag:	18	mittleres Minimum:	3,1 °C
Höchste Windböe :	23 Km/h	entspricht Windstärke:	4 Bft. am: 17.
Mittel Luftdruck :	1018 hPa	Mittel Luftfeuchte :	79 %



Monat: November 2022

