

## Wetterdaten von Hindelang - Gailenberg

Meßort: Gailenberg 11, 87541 Bad Hindelang

<https://www.wetter-hindelang.de/>

Höhe 986 m ü. NN

ReH-Stations-Nr.: **10947**

**Monat : September**

Jahr: 2022

Parameter	Angaben in	Wert	Abweichungen	Tag	Prozent	Normal
<b>Temperatur:</b>						
Monatsmittel	°C	11,7	-3,1	X	X	14,7
absolutes Maximum	°C	26,5	X	13.	X	X
mittleres Maximum	°C	16,4	0,3	X	X	16,1
absolutes Minimum	°C	2,1	X	21.	X	X
mittleres Minimum	°C	8,2	-1,3	X	X	9,5
absolutes Minimum am Boden (5 cm)	°C	0,0	X	#NV	X	X
<b>Besondere Tage:</b>						
heiße Tage max. >= 30°C	Tage	0	0	X	X	0,1
Sommertage max. >= 25°C	Tage	1	-4	X	X	4,7
Bodenfrost min. 5 cm < 0°C	Tage	0	x	X	X	x
Frosttage min. < 0°C	Tage	0	0	X	X	0
Eistage max. < 0°C	Tage	0	0	X	X	0
<b>Bewölkung:</b>						
Monatsmittel	Achtel		X	X	X	X
heitere Tage (Tagesdurchs. < 1,6/8)	Tage		X	X	X	X
trübe Tage (Tagesdurchs. > 6,4/8)	Tage		X	X	X	X
<b>Zahl der Tage mit</b>						
Regen >=0,1 mm	Tage	20	X	X	X	X
Schneefall >= 0,1 mm	Tage	0	X	X	X	X
Schnee/Regen gemischt >=0,1mm	Tage	0	X	X	X	X
Gewitter	Tage	0	X	X	X	X
Nebel	Tage	0	X	X	X	X
Wind >= 6 Bft	Tage	0	X	X	X	X
Sturm >= 8 Bft	Tage	0	X	X	X	X
<b>Niederschlag:</b>						
Monatsniederschlag	mm	263,6	185,5	X	338	78,1
Tageshöchstniederschlag	mm	40,4	X	17.	X	X
Tage mit >= 0,1 mm	Tage	20	X	X	X	X
Tage mit >= 1,0 mm	Tage	19	X	X	X	X
Tage mit >= 5,0 mm	Tage	17	X	X	X	X
Tage mit >= 10,0 mm	Tage	12	X	X	X	X
<b>Schnee:</b>						
Tage mit geschlossener Schneedecke	Tage	0	X	X	X	X
maximale Schneehöhe	cm	0	X	#NV	X	X
<b>Wind</b>						
Höchste Windgeschwindigkeit	m/sec	6,3	X	01.	X	X
Höchste Windgeschwindigkeit	km/h	22,5	X	X	X	X
Höchste Windgeschwindigkeit	Knoten	12	X	X	X	X
<b>übrige Werte</b>						
Sonnenschein	Stunden	0,0	-169,7	X	0	169,7
Mittel rel. Luftfeuchtigkeit	%	83,5	X	X	X	X
Mittel Luftdruck	hPa	1015,5	X	X	X	X

Witterungsbericht:

Meßort: 87541 Hindelang  
 Ortsteil: Gailenberg

Private Wetterstation:  
 Hindelang

Staationshöhe: 986 m ü. NN  
 Straße: Gailenberg 11

Monat : 9 Jahr: 2022

Tag	Temperatur °C					Feuchte Mittel (%)	Luftdruck Mittel (hPa)	Nieders. Liter/m <sup>2</sup>	Wind km/h			Mittel Richtung	Sonne Stunden	Temp. 5 cm	Temp Abw.
	Mittel	Max	Zeit	Min	Zeit				Mittel	Max	Zeit				
01.	13,5	18,4	12:15	10,2	5:37	86	1018,3	0,0	1,2	22,5	17:35	37			-1,2
02.	15,2	22,7	15:16	9,2	5:31	82	1015,3	0,0	0,9	11,2	13:48	354			0,5
03.	14,9	21,8	12:54	12,4	23:59	83	1014,9	16,8	0,9	20,9	14:32	9			0,2
04.	16,3	23,4	15:14	11,6	1:26	80	1020,6	0,0	1,2	13,0	15:51	1			1,6
05.	18,3	24,3	15:25	13,8	3:36	71	1021,2	0,0	1,3	13,0	15:43	1			3,6
06.	17,4	22,6	15:17	13,7	9:20	82	1018,9	21,0	1,2	19,4	6:51	22			2,7
07.	18,4	24,1	14:19	14,8	9:20	75	1015,5	1,8	1,1	11,2	3:19	20			3,7
08.	15,3	20,5	15:43	11,9	8:49	82	1013,1	10,0	1,1	14,5	5:56	336			0,6
09.	13,0	14,7	10:53	9,4	22:54	86	1015,6	11,8	0,2	16,2	21:43	25			-1,7
10.	11,2	13,6	18:31	9,4	6:05	88	1018,9	9,2	1,3	14,4	14:53	335			-3,5
11.	11,9	15,6	16:38	9,4	23:59	88	1020,9	8,8	1,6	13,0	6:27	4			-2,8
12.	14,2	21,5	15:41	8	5:55	72	1018,0	0,0	1,6	9,7	17:26	344			-0,5
13.	19,5	26,5	15:09	13,7	2:59	61	1012,5	0,0	1,2	9,7	14:33	290			4,8
14.	18,2	23,6	13:36	13,9	23:42	77	1007,9	11,2	1,3	14,5	22:59	357			3,5
15.	14,2	16,1	10:37	12,2	23:59	88	1009,4	17,2	2,0	16,2	4:51	340			-0,5
16.	10,7	16,9	13:53	6,2	23:48	93	1011,6	22,8	1,0	17,7	14:42	201			-4,0
17.	4,7	6,5	0:19	3,0	7:32	95	1016,7	40,4	1,3	14,5	22:29	355			###
18.	7,1	11,9	14:19	3,8	4:25	83	1020,8	7,6	2,0	19,4	22:10	292			-7,6
19.	7,3	12,1	15:54	4,4	22:05	80	1021,6	13,8	1,8	20,9	2:04	275			-7,4
20.	7,0	13,4	13:29	3,2	5:46	81	1024,5	0,0	1,3	16,2	13:53	340			-7,7
21.	7,6	14,4	15:09	2,1	7:00	76	1025,2	0,0	1,8	19,4	16:18	31			-7,1
22.	8,7	16,6	15:09	3,2	7:06	80	1023,0	0,0	1,5	17,7	16:49	3			-6,0
23.	11,3	17,7	15:59	5,8	5:35	72	1019,3	0,0	1,8	16,2	17:18	310			-3,4
24.	11,0	13,5	14:10	9,1	23:59	87	1014,2	1,2	0,4	9,7	12:23	41			-3,7
25.	9,4	13,9	12:15	7,5	23:15	94	1013,1	10,8	0,2	4,8	22:39	57			-5,3
26.	8,6	12,3	14:46	7,2	7:25	86	1010,1	6,4	1,0	14,5	23:22	349			-6,1
27.	6,0	8,8	0:00	4,5	14:57	89	1004,8	19,2	2,0	19,4	6:11	315			-8,7
28.	6,0	8,4	15:27	4,4	23:59	93	1002,8	24,0	1,3	13,0	0:38	348			-8,7
29.	5,6	7,1	15:13	4,2	2:19	97	1004,7	9,0	0,2	6,5	2:15	107			-9,1
30.	7,0	9,6	16:53	4,4	3:59	97	1012,4	0,6	0,2	4,8	23:47	118			-7,7
31.															-

Summen / Mittel / Abweichungen:

Monatsmittel Temp.	:	11,7	Abw.:	-3,1			
Max Tagesmittel	:	19,5	am	13.	Min Tagesmittel	4,7	am 17.
Temperaturmaximum	:	26,5	am	13.	Mittel Max Temp.	16,4	Abw. 0,3
Temperaturminimum	:	2,1	am	21.	Mittel Min Temp.	8,2	Abw. -1,3
Erdbodenminimum	:	0,0	am	#NV			
Gesamt Niederschlag	:	263,6	=	338%	Max. Niederschlag	40,4	am 17.
Summe Sonnenschein	:	0,0	=	0%	Max Sonne	0,0	am #NV
Mittel Luftdruck	:	1015,5					
Max Mittel Luftdruck	:	1025,2	am	21.	Min Mittel Luftd.	1002,8	am 28.
Mittel Luftfeuchte	:	83					
Max Mittel Luftfeuchte	:	97	am	29.	Min Mittel Luftf.	61	am 13.
Max Wind km/h	:	22,5	am	01.	entspricht Windstärke :	4	Bft.
Sommertage (Max Tx > 25).....		1	x		Windstärketage 6 .....(> 37 Km/h)		0 x
Heiße Tage (Max Tx > 30) .....		0	x		Windstärketage 8 .....(> 62 Km/h)		0 x
Frosttage (Min Tn < 0) .....		0	x		Tage mit Bodenfrost		0 x
Eistage (Max Tx < 0) .....		0	x				
Tage mit Niederschlag		20	x				
Tage mit Niederschlag > 1 mm		19	x				

# Wetter-Monatsdiagramm:

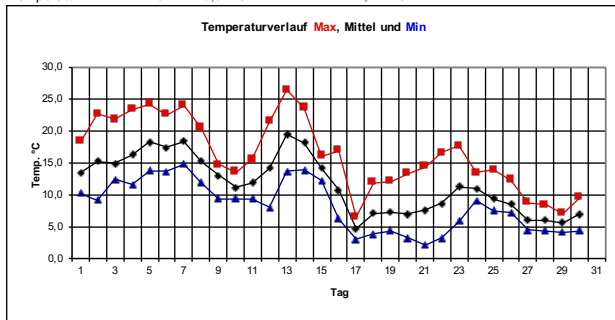
Hindelang-Gailenberg

September

2022



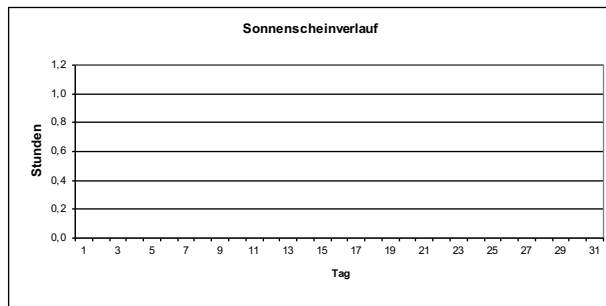
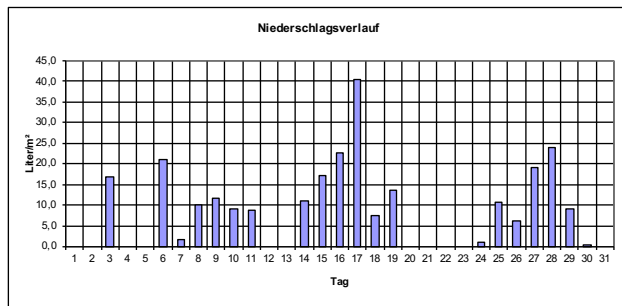
Temperatur: Max: 26,5 °C Min: 2,1 °C



## Monatswerte

(mit Abweichung/Prozent vom langjährigen Mittelwert\*)  
 \* Mittelwerte der Jahre 1971-2000

Mittel Temperatur:	11,7 °C	Abweichung:	-3,1 K
Sonnenscheindauer:	0,0 h	entspricht:	0 %
Niederschlagshöhe:	263,6 Liter/m²	entspricht:	338 %
Tage mit Bodenfrost:	0	Tage mit Frost:	0
Tage mit Gewitter:	0	Tage mit Dauerfrost:	0
Tage mit Sturm:	0	Sommertage (>25°C):	1
Tage mit Schneedecke:	0	Heißetage (>30°C):	0
Tage mit Nebel:	0	mittleres Maximum:	16,4 °C
Tage mit Niederschlag:	20	mittleres Minimum:	8,2 °C
Höchste Windböe :	23 Km/h	entspricht Windstärke:	4 Bft. am: 01.
Mittel Luftdruck :	1016 hPa	Mittel Luftfeuchte :	83 %



Monat: September 2022

